инж. Петьо Спасов
гр. Шумен, ул. "Лайош Кошут", №2
e-mail: sspro.survey@gmail.com
+359 895 066 691

ПУП - ПЛАН ЗА РЕГУЛАЦИЯ

Частично изменение на действащия кадастрално - регулационен план на с. Кюлевча одобрен със заповед за разделяне на УПИ VI - 171 на УПИ XIII - 864 и XIV - 865.

Част: Геодезия
Фаза: Окончателен

КАМАРА НА ИНЖЕНЕРИТЕ В ИНВЕСТИЦИОННОТО ПРОЕКТИРАНЕ
КИИП
ПЪЛНА ПРОЕКТАНТСКА ПРАВОСПОСОБНОСТ
Регистрационен № 39093
Секция: ГПГ
инж. ПЕТЬО СПАСОВ
Части на проекта: по удостоверение за ППП
ВАЖИ С ВАЛИДНО УД... ...АТА ГОДИНА

Възложител: . . . .

Заличено, на основание чл.4, §2 и чл.6, §3 от Регламент (ЕС)2016/679.

/Кремена Станчева/

Изпълнител: . . . . . .

Заличено, на основание чл.4, §2 и чл.6, §3 от Регламент (ЕС)2016/679.

/инж. Петьо Спасов/

гр. Шумен
септември, 2021г.

инж. Петьо Спасов
гр. Шумен, ул. "Лайош Кошут", №2
e-mail: sspro.survey@gmail.com
+359 895 066 691

ОБЯСНИТЕЛНА ЗАПИСКА

Обект: Частично изменение на действащия кадастрално - регулационен план на с. Кюлевча , общ. Каспичан, обл. Шумен, одобрен със заповед №РД-25-236 / 07.10.1991г., за разделяне на УПИ VI - 171 на УПИ XIII - 864 и XIV - 865.

Частично изменение на подробен устройствен план - план за регулация.

Настоящата разработка цели разделянето на УПИ VI - 171 за осъществяване на инвестиционните намерения на възложителя.
Възложителят предостави на правоспособното лице ***инж. Петьо Спасов*** */Удостоверение за ППП, Регистрационен номер 39093/2021г. / авторизирна от община Каспичан извадка от действащия кадастрално - регулационен план на с. Кюлевча одобрен със заповед №РД-25-236 / 07.10.1991г., върху който е направено съответното изменение, а именно разделянето на УПИ VI - 171 на два нови УПИ с номера УПИ XIII - 864 и XIV - 865.*

В таблица №1 "баланс на територията" са записани площите на УПИ преди и след изменението.

табл. №1

Баланс на територията			
Преди изменението		След изменението	
УПИ / ПИ	Площ [m²]	УПИ / ПИ	Площ [m²]
УПИ- VI	1620	XIII - 864	966
ПИ- 171	1620	XIV- 865	654
		ПИ - 864	966
		ПИ - 865	654

- *Обособяването на новите урегулирани поземлени имоти е съобразно Закона за устройство на територията чл. 19, ал. 1, т. 4.*
- *Обработката и оформлението на проекта са съобразно "Наредба № 8 от 14 юни 2001 г. за обема и съдържанието на устройствените планове"*

*Забележка **
- Площите на новообразуваните УПИ са по искане на възложителя.

Заличено, на основание чл.4, §2 и чл.6, §3 от Регламент (ЕС)2016/679.

Изпълнител: . . . . . /инж. Петьо Спасов/

гр. Шумен
септември, 2021

СКИЦА

за частично изменение на кадастрално - регулационния план на с. Кюлевча, общ. Каспичан, обл. Шумен

Заличено на основание чл.4, §2 и чл. 6, §3 от Регламент (ЕС)2016/679.

Извадка от действащия кадастрално - регулационен план на с. Кюлевча одобрен със заповед №

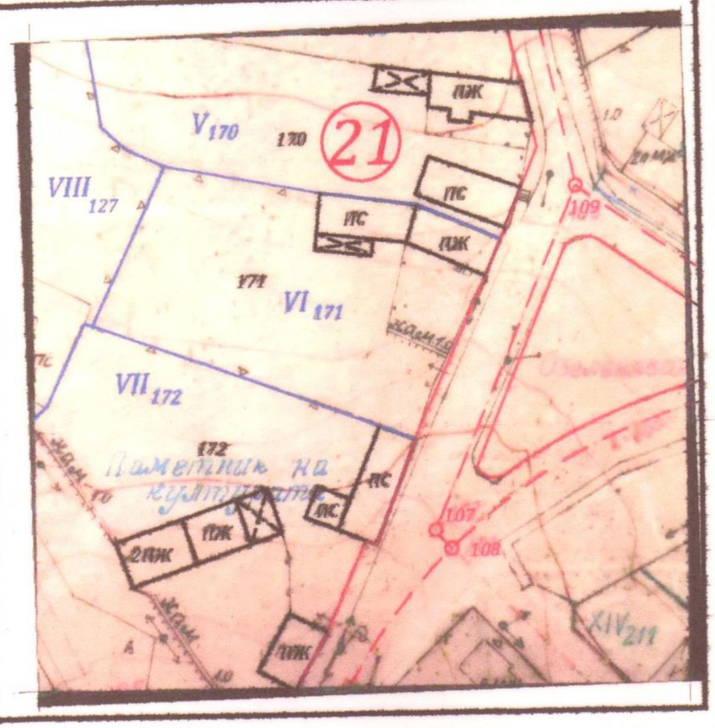

КС - 1950г. *1:1000*

Скица - проект за частично изменение на действащия кадастрално - регулационен план на с. Кюлевча одобрен със заповед № . за УПИ VI - 171, кв. 21

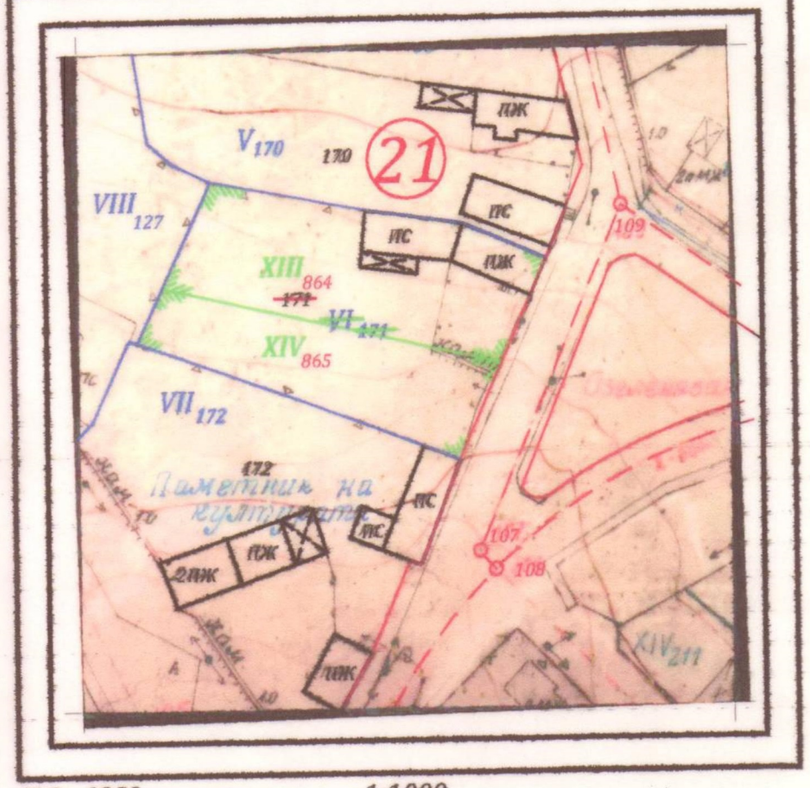

КС - 1950г. *1:1000*

ЧИПУП на действащия кадастрално - регулационен план на с. Кюлевча одобрен със заповед № . за новообразуванието УПИ XIII - 864 и XIV - 865, кв. 21

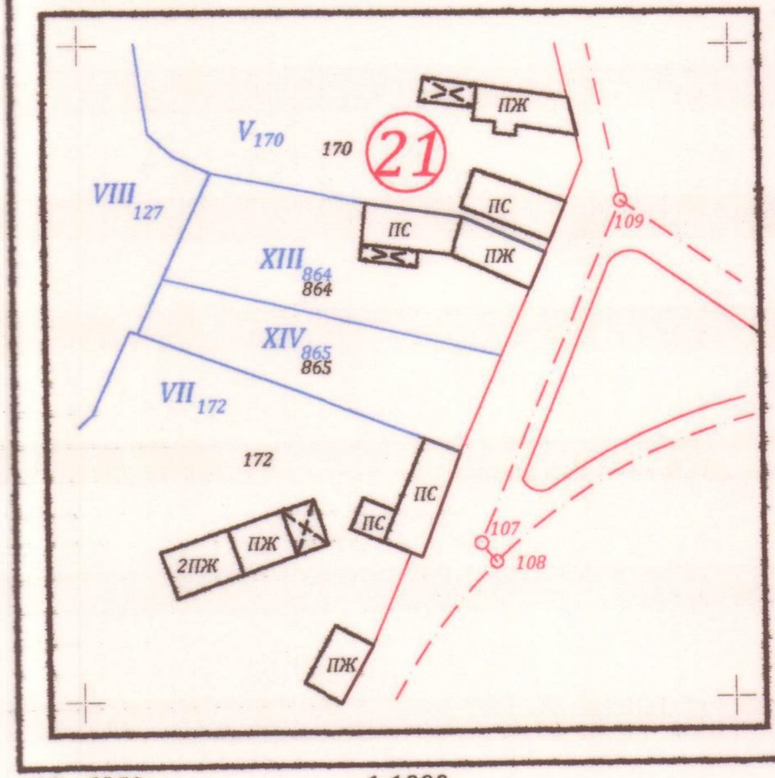

КС - 1950г. *1:1000*

Баланс на територията			
Преди изменението		*След изменението*	
УПИ / ПИ	*Площ [m²]*	*УПИ / ПИ*	*Площ [m²]*
УПИ- VI	*1620*	*XIII - 864*	*966*
ПИ- 171	*1620*	*XIV- 865*	*654*
		ПИ - 864	*966*
		ПИ - 865	*654*

Легенда:

Първа поправка -

Спроект

ОБЕКТ:	*Частично изменение на действащия кадастрално - регулационен план на с. Кюлевча одобрен със заповед № , за разделяне на УПИ VI - 171 на УПИ XIII - 864 и XIV - 865.*
Възложител:	*Кремена Станчева*
Изготвил:	*инж. Петьо Спасов*

Заличено, на основание чл.4, §2 и чл.6, §3 от Регламент (ЕС)2016/679.

КАМАРА НА ИНЖЕНЕРИТЕ В ИНВЕСТИЦИОННОТО ПРОЕКТИРАНЕ
ПЪЛНА ПРОЕКТАНТСКА ПРАВОСПОСОБНОСТ
Регистрационен № 39093
ИНЖ. ПЕТЬО СПАСОВ
Секция: ГПГ
Части на проекта: по удостоверение за ППП
Подп
ВАЖИ С ВАЛИДНО УДОСТОВЕРЕ ДАТА-ГОДИНА

Заличено, на основание чл.4, §2 и чл.6, §3 от Регламент (ЕС)2016/679.

Чертеж:	*1/1*	*Мащаб:*	*1:1000*
ЧИПУП	*Дата:*	*септември, 2021г.*	