инж. Мирослав Иванов Мирославов
Рег. № 596 в Агенцията по кадастър и № 0155 в КИГ
9700, гр.Шумен, ул. "Цар Иван Александър" № 28, тел.0888841979
e-mail: m_miroslavov@abv.bg

СПЕЦИАЛИЗИРАНА ПЛАН-СХЕМА

ОБЕКТ:"ИЗГРАЖДАНЕ на ФЕЦ"в УПИ X-690,685 в кв. 60 по плана на с. Кюлевча, община Каспичан, област Шумен- Външно присъединяване към мрежата на ЕРП Север-БКТП и кабел 20 Kv

Възложител: "ЕС МАКС СОЛЮШЪНС" ЕООД

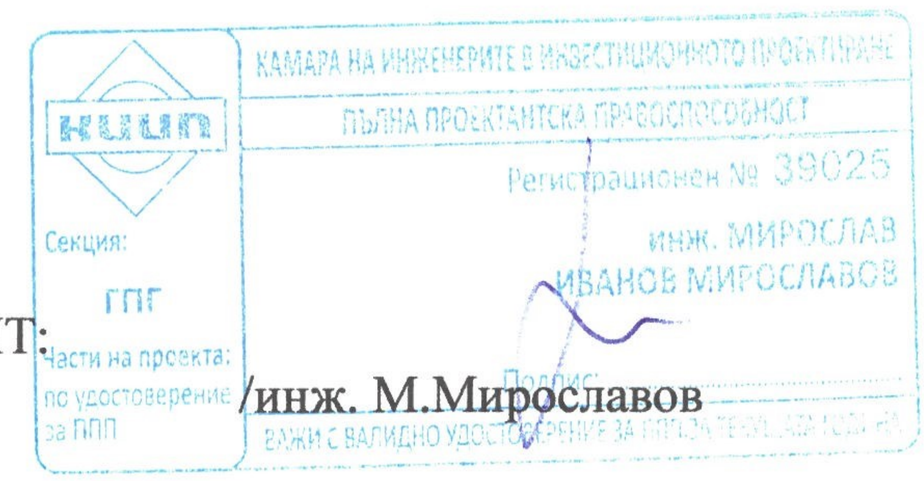

ПРОЕКТАНТ: /инж. М.Мирославов

гр.Шумен, септември 2022 г.

инж. Мирослав Иванов Мирославов
Рег. № 596 в Агенцията по кадастър и № 0155 в КИГ
9700, гр.Шумен, ул. "Цар Иван Александър" № 28, тел.0888841979
e-mail: m_miroslavov@abv.bg

ОБЯСНИТЕЛНА ЗАПИСКА

КЪМ

СПЕЦИАЛИЗИРАНА ПЛАН-СХЕМА

ОБЕКТ:"ИЗГРАЖДАНЕ на ФЕЦ"в УПИ X-690,685 в кв. 60 по плана на с. Кюлевча, община Каспичан, област Шумен- Външно присъединяване към мрежата на ЕРП Север-БКТП и кабел 20 Kv

Целта на Специализираната план схема е изясняване възможността за Външно присъединяване към мрежата на ЕРП Север-БКТП и кабел 20 kV

Проекта е разработен върху актуален цифров модел на КК на с. Кюлевча в М 1:1000

Трасето на започва от съществуващия Същ. СРС и достига до бъдещия БКТП в ПИ 41109.501.742.

- дължина на трасето **196 м**
- площ на сервитута - **412 кв. м**

сервитут на трасето – Сервитутът обхваща по 0.60 м от към имотите и 1.50 откъм другата страна /2.10 м общо/

- Трасето е показано на чертежа със син цвят като непрекъсната линия, а сервитута с прекъсната синя линия

Представен е регистър с координатите на чупките на трасето в координатна система 2005 г. и таблица на засегнатите имоти от сервитута по НТП и вид собственост.

Спазени са изискванията на Наредба № 8/14. юни 2001 г. за обема и съдържанието на градоустройствените схеми и планове при изработването на графичната част.

Приложен е диск с CAD файл.

КАМАРА НА ИНЖЕНЕРИТЕ В ИНВЕСТИЦИОННОТО ПРОЕКТИРАНЕ
ЛЪЧША ПРОЕКТАНТСКА ПРАВОСПОСОБНОСТ
Регистрационен № 39025
инж. МИРОСЛАВ ИВАНОВ МИРОСЛАВОВ
Секция: ГПГ
Части на проекта: по удостоверение за ПИП
Подпис:

Съставил:
/ инж. М.Мирославов/

септември 2022 г.
гр. Шумен

АГЕНЦИЯ ПО ГЕОДЕЗИЯ,
КАРТОГРАФИЯ И КАДАСТЪР

София 1618, кв. Павлово, ул. Мусала №1
тел.: 02/818 83 83, факс: 02/955 53 33
ACAD@CADASTRE.BG • WWW.CADASTRE.BG

Справка за заявени услуги / справки

Вх. номер	Наименование	Обект	Статус	Цена
4836518-26.08.2022	Предоставяне на копие от кадастрална карта (без данните за собствеността) в цифров вид за урбанизирана територия; 1220. Предоставяне на копие от кадастрална карта (без данните за собствеността) в цифров вид за неурбанизирана територия	41109.501.722; 41109.501.741; 41109.501.742; 41109.501.743; 41109.501.744; 41109.501.745; 41109.501.746; 41109.501.747; 41109.501.748; 41109.501.931; 41109.501.933; 41109.501.934;	изпълнена	13,44 лв.

АГЕНЦИЯ ПО ГЕОДЕЗИЯ, КАРТОГРАФИЯ И КАДАСТЪР

1618 кв. "ПАВЛОВО", Ул. "МУСАЛА" №1, Тел: 02/818 83 22; 02/955 53 33,
acad@cadastre.bg, БУЛСТАТ:130362903

Т А Б Л И Ц А

на засегнатите поземлени имоти от сервитута на

ОБЕКТ:"ИЗГРАЖДАНЕ на ФЕЦ"в УПИ X-690,685 в кв. 60 по плана на с. Кюлевча, община Каспичан, област Шумен- Външно присъединяване към мрежата на ЕРП Север-БКТП и кабел 20 kV

№	№ по КК	площ /кв.м/	площ на сервитута /кв.м/	Дължина /м/	НТП	Собственост
1	41109.501.931	4471	399	190	За второстепенна улица	Общинска публична
2	41109.501.934	1786	13	6	За второстепенна улица	Общинска публична
		Общо:	412 кв.м	196 м		

Т А Б Л И Ц А

на засегнатите поземлени имоти от сервитута на БКТП

№	№ по КК	площ /кв.м	площ на сервитута /кв.м	Дължина /м/	НТП	Собственост
1	41109.501.931	4471	34		За второстепенна улица	Общинска публична
2	41109.501.742	3283	30		За електоенергийно производство	Частен имот- “ЕС МАКС СОЛЮШЪНС“ ЕООД

Изготвил: /инж.М.Мирославов/

Заверил:..... Н-с РС по ГКК

КООРДИНАТЕН РЕГИСТЪР

на чупките на трасето на

ОБЕКТ:"ИЗГРАЖДАНЕ на ФЕЦ"в УПИ X-690,685 в кв. 60 по плана на с. Кюлевча, община Каспичан, област Шумен- Външно присъединяване към мрежата на ЕРП Север-БКТП и кабел 20 Kv

№	X	Y
1	4792296.095	631404.966
2	4792291.277	631402.776
3	4792289.323	631403.145
4	4792282.508	631400.046
5	4792280.992	631398.099
6	4792277.034	631401.259
7	4792169.702	631268.728
8	4792169.334	631269.064

КООРДИНАТЕН РЕГИСТЪР

на чупките от сервитута на трасето на

ОБЕКТ:"ИЗГРАЖДАНЕ на ФЕЦ"в УПИ X-690,685 в кв. 60 по плана на с. Кюлевча, община Каспичан, област Шумен- Външно присъединяване към мрежата на ЕРП Север-БКТП и кабел 20 Kv

№	X	Y
8	4792169.334	631269.064
9	4792168.399	631267.886
10	4792169.791	631266.615
11	4792277.833	631399.853
12	4792277.482	631402.820
13	4792280.781	631400.269
14	4792280.938	631397.374
15	4792282.891	631399.561
16	4792281.594	631401.278
17	4792289.398	631402.520
18	4792289.146	631404.705
19	4792291.108	631404.347

20	4792291.395	631402.170
21	4792296.410	631404.450
22	4792295.565	631406.373

КООРДИНАТЕН РЕГИСТЪР

на чупките от сервитута на БКТП в ПИ 41109.501.742 - УПИ X-690,685 в кв. 60

31	4792174.621	631268.489
32	4792169.993	631262.653
33	4792163.333	631267.934
34	4792167.963	631273.773



Проектант: /инж.М.Мирославов/

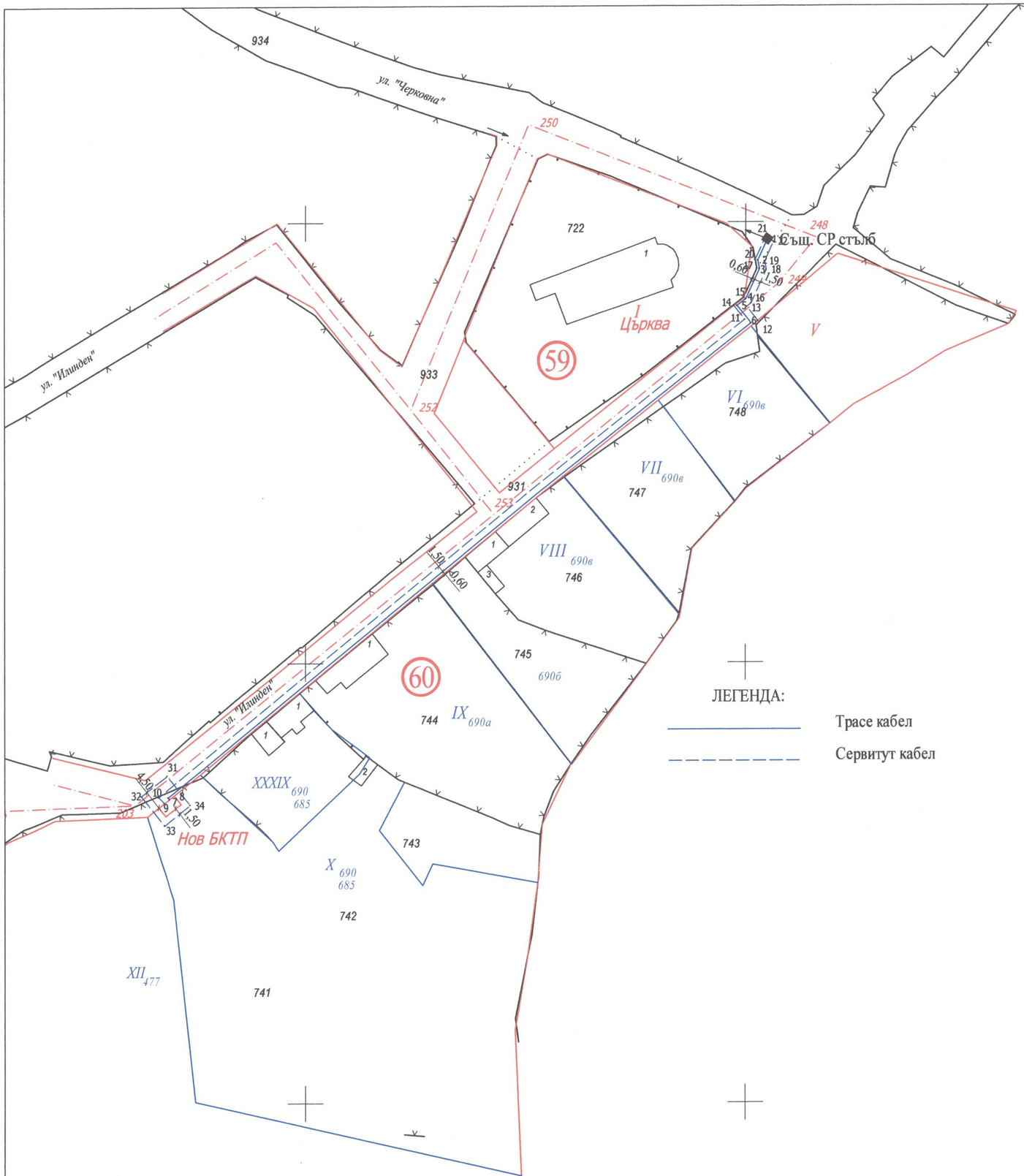

СПЕЦИАЛИЗИРАНА ПЛАН-СХЕМА

ОБЕКТ:"ИЗГРАЖДАНЕ на ФЕЦ"

в УПИ Х-690,685 в кв. 60 по плана на с. Кюлевча,

община Каспичан, област Шумен

Външно присъединяване към мрежата на ЕРП Север

-БКТП и кабел 20 кV

М 1:1000

ЛЕГЕНДА:

Трасе кабел

Сервитут кабел

КАМАРА НА ИНЖЕНЕРИТЕ В ИНВЕСТИЦИОННОТО ПРОЕКТИРАНЕ
ПЪЛНА ПРОЕКТАНТСКА ПРАВОСПОСОБНОСТ
Регистрационен № 39025
инж. МИРОСЛАВ ИВАНОВ МИРОСЛАВОВ
Секция: ГПГ
Части на проекта: по удостоверение за ППП
ВАЖИ С ВАЛИДАЦИЯ ЗА ТЕКУЩАТА ГОДИНА

Проектант: .....

/инж.М.Мирославов/