Заличено на основание чл.4, §2 и чл. 6, §3 от Регламент (ЕС)2016/679.

Заличено на основание чл.4, §2 и чл. 6, §3 от Регламент (ЕС)2016/679.

Заличено на основание чл.4, §2 и чл. 6, §3 от Регламент (ЕС)2016/679.

ЧАСТ: ПУП-ПП

ФАЗА: ОКОНЧАТЕЛЕН ПРОЕКТ

ПОДРОБЕН УСТРОЙСТВЕН ПЛАН – ПАРЦЕЛАРЕН ПЛАН

ОБЕКТ: ВЪЗСТАНОВЯВАНЕ НА ВОДОПОДАВАНЕТО КЪМ

ЖП ГАРА ПЛИСКА

ЗАСЕГНАТИ ЗЕМЛИЩА: ГР. ПЛИСКА

ВЪЗЛОЖИТЕЛ: ДП „НКЖИ“

ИЗПЪЛНИТЕЛ: „ТРАНСГЕО“ ЕООД

Member of CIBQ Federation
RINA IQNET
CERTIFIED MANAGEMENT SYSTEM
ISO 9001 - ISO 14001
ISO 45001
Интегрирана система за управление

Съдържание:

№	Наименование на документа	Мащаб	Брой на листите
1.	Заглавна страница	-	1
2.	Съдържание	-	1
3.	Обяснителна записка	-	1
4.	Регистър на засегнатите от трасето имоти	-	1
5.	Баланс на територията по начин на трайно ползване	-	1
6.	Баланс на територията по вид собственост	-	1
7.	Баланс на територията според основното й предназначение	-	1
8.	Баланс на територията по категория на земята	-	1
9.	Обща рекапитулация на площите, подлежащи на ограничаване в правото на ползване	-	1
10.	Регистър с координатите на подробните точки от контура на сервитута	-	2
11.	Ситуация	1:25 000	1
12.	ПУП – Парцеларен план	1:1 000	5
13.	Скица на имотите с нанесен сервитут	1:1 000	5

КАМАРА НА ИНЖЕНЕРИТЕ В ИНВЕСТИЦИОННОТО ПРОЕКТИРАНЕ
ПЪЛНА ПРОЕКТАНТСКА ПРАВОСПОСОБНОСТ
Регистра
Секция: ГПГ
Части на проекта: по удостоверение за ППП
Подпис:
ВАЖИ С ВАЛИДНО УДОСТОВЕРЕНИЕ ЗА ППП ЗА ТЕКУЩАТА ГОДИНА

ЗАЛИЧЕНО на основание чл.4,§2 и чл.6, §3 от Регламент (ЕС)2016/679

Съставил: .....
/ И Т Илиязов /

ЗАЛИЧЕНО на основание чл.4,§2 и чл.6, §3 от Регламент (ЕС)2016/679

ОБЯСНИТЕЛНА ЗАПИСКА

I. ОБЩА ЧАСТ:

1. Цел и задачи на проекта

Основна цел на проекта е осигуряване на необходима площ за разполагане на водопровод, чрез който да се извърши водоподаването от водомерна шахта, разположена в поземлен имот с идентификатор 56770.40.16 по актуална кадастрална карта до поземлени имоти с идентификатори 56770.27.174, 56770.27.167 и 56770.27.380, където е разположена жп гара Плиска.

Териториален обхват

Предложеното проектно решение е продиктувано от заданието за проектиране. За възстановяването на водопровода към жп гара Плиска е предвидено изграждане на нов водопровод, през поземлен имот с идентификатор 56770.40.169 по актуална кадастрална карта, където е разположен пътя, а стария водопровод, който преминава през поземлени имоти, частна собственост, ще бъде изоставен. Мястото на присъединяване към водопроводната мрежа се запазва от водомерна шахта, разположена в поземлен имот с идентификатор 56770.40.16.

Новоизграденият водопровод ще засегне поземлени имоти с идентификатори 56770.40.16, 56770.40.169, и 56770.27.162. Бъдещият водопровод ще бъде изпълнен изцяло подземно.

Изработеният проект на ПУП - ПП засяга имоти с идентификатори 56770.40.16, 56770.40.169 и 56770.27.162 по актуална кадастрална карта на гр. Плиска, одобрена със заповед № РД-18-656/12.09.2019г. на изпълнителния Директор на АГКК. Начинът на трайно ползване на имот 56770.40.16 е за „Пасище“, на поземлен имот 56770.40.169 е „За селскостопански, горски, ведомствен път“, а на поземлен имот 56770.27.162 е „Отводнителен канал. Видът собственост на имот 56770.40.16 и 56770.40.169 е „Общинска публична“,а на имот 56770.27.162 е „Държавна частна“.

II. СЪДЪРЖАТЕЛНА ЧАСТ:

Изработеният проект включва:

1. Информационна част

1.1. Регистър на засегнатите от трасето имотите, съдържащ:

- номерата на засегнатите от трасето имоти по възходящ ред;
- вид на територията според основното й предназначение (чл. 7 ЗУТ);
- начин на трайно ползване;
- община, землище, местност;
- категория на земята;
- площ на съответния имот в дка;
- площ за отчуждаване;
- площ с ограничения в ползването й;
- площ на имотите държавна собственост, които се отнемат без обезщетяване;

- площ на имотите общинска собственост, които се отнемат без обезщетяване;
- остатъчна площ от имота, която остава след отчуждаването в дка;
- вид собственост;
- собственик на имота;
- данни за собственика на имота (ЕГН/БУЛСТАТ, адрес).

Съгласно одобреното задание, под съответните графи на регистъра са посочени: общ брой имоти и обобщени (сумирани) площи.

1.2. Баланс на територията по начин на трайно ползване (НТП);

1.3. Баланс на територията по вид собственост;

1.4. Баланс на територията по предназначение;

1.5. Баланс на територията по категория на земята (в т.ч. поливна или неполивна);

1.6. Обща рекапитулация на площите, подлежащи на промяна на предназначението, в т.ч. отчуждаване;

1.7. Регистър с координатите на точки по оста и сервитутните линии вляво и вдясно на трасето, в координатна система БГС2005 - кадастрална.

2. Графична част

2.1. Ситуация

Ситуацията на трасето е върху карта на района в мащаб 1:25000, като са показани населени места и географски обекти в близост.

2.2. Парцеларен план

Парцеларният план е в мащаб 1:1 000 изготвен върху актуалната кадастрална карта, съгласно наредба за изменение и допълнение на Наредба № 8 от 2001 г. за обема и съдържанието на устройствените схеми и планове. Показани са: проектната ос на водопровода, обхвата на сервитута е щрихована във светло син цвят, с червен надпис са показани площите на имотите с ограничение в ползването. Всички имоти са показани с техните пълни номера и щриховани по вид територия.

2.3. Скица на имотите с нанесен сервитут

Изработена е скица на имотите, като са показани точки от контура на сервитута и са дадени координатите им в координатна система – 1970 г. Зона К7.

Съставен е координатен регистър на точките, като точките оста на проектния водопровод са номерирани с поредни номера +100, точките от ляво на оста са номерирани с поредни номера +200, а точките от дясно на оста са номерирани с поредни номера +300.

Изработеният парцеларен план засяга 3 бр. имоти, попадащи в землището на гр. Плиска с обща площ с ограничение в ползването 10.635 дка.

КАМАРА НА ИНЖЕНЕРИТЕ В ИНВЕСТИЦИОННОТО ПРОЕКТИРАНЕ
ПЪЛНА ПРОЕКТАНТСКА ПРАВОСПОСОБНОСТ
Регистрационен № 33038
инж. МЕСУТ ИСОВ ИЛИЯЗОВ
Подпис:
Секция: ГПГ
Части на проекта: по удостоверение за ППП
ВАЖИ С ВАЛИДНО УДОСТОВЕРЕНИЕ ЗА ППП ЗА ТЕКУЩАТА ГОДИНА

ЗАЛИЧЕНО на основание чл.4,§2 и чл.6, §3 от Регламент (ЕС)2016/679

Проектант: .....
ин. Илиязов

Регистър на засегнатите от трасето имоти
Землище гр. Плиска - 56770

№ по ред	Идентификатор	Вид на територията според основното предназначение	Начин на трайно ползване	Местност	Категория на земята	Площ на имота [дка]	Площ за отчуждаване [дка]	Площ на имотите общинска собственост, които се отнемат без обезщетяване [дка]	Остатъчна площ, след отчуждение [дка]	Площ с ограничение в ползването [дка]	Вид собственост	Име на собственика	ЕГН/БУЛСТАТ	Адрес на собственика	Документ за собственост
1	56770.40.16	Земеделска територия	Пасище	-	3	19.489	-	-	19.489	0.068	Общинска публична	ОБЩИНА КАСПИЧАН	000931511	-	Протокол на ПК за предоставяне земи за стопанисване от общината по чл.19 от ЗСПЗЗ № 4 от 13.11.2008г., издаден от ПК ГР. КАСПИЧАН
2	56770.40.169	Земеделска територия	За селскостопански, горски, ведомствен път	-	Без категория	28.575	-	-	28.575	10.486	Общинска публична	ОБЩИНА КАСПИЧАН	3724	-	Няма документ за собственост
3	56770.27.162	Територия, заета от води и водни обекти	Отводнителен канал	-	Без категория	18.192	-	-	18.192	0.081	Държавна частна	МЗГ - ХМС	8311600780	-	Няма документ за собственост
общо:	**3**					**66.256**	**-**	**-**	**66.256**	**10.635**					

Забележка: *Данните за собствениците са взети от кадастралните регистри.*

Проектант: . . . . . .

ЗАЛИЧЕНО
на основание
чл.4,§2 и чл.6, §3
от Регламент
(ЕС)2016/679

КАМАРА НА ИНЖЕНЕРИТЕ В ИНВЕСТИЦИОННОТО ПРОЕКТИРАНЕ
ПЪЛНА ПРОЕКТАНТСКА ГРУПА
Регистър
Секция: ГПГ
Части на проекта: по удостоверение за ПИП
Подпис
ВАЖИ С ВАЛИДНО УДОСТОВЕРЕНИЕ ЗА ПЪЛНА ПРОЕКТАНТСКА ГРУПА
ЗАЛИЧЕНО
на основание
чл.4,§2 и чл.6, §3
от Регламент
(ЕС)2016/679



Възложител:	ДП "НАЦИОНАЛНА КОМПАНИЯ "ЖЕЛЕЗОПЪТНА ИНФРАСТРУКТУРА"
Проектант:	ТРАНСГЕО ЕООД
Обект:	Възстановяване водоподаването към жп гара Плиска
Част:	ПУП - Парцеларен план
Фаза:	Окончателен проект
Чертеж	Ситуация

	Име	Дата
Проектант	инж. Месут Илиязов	11.2024

ЗАЛИЧЕНО на основание чл.4,§2 и чл.6, §3 от Регламент (ЕС)2016/679

			Рев. 0
Мащаб	1:25 000	Лист	1 / 1
Документ	927-PP-GDLA-001-R0.dwg		

ЛЕГЕНДА:

- земеделска територия
- териротия, заета от води и водни обекти
- транспортна територия
- проектен сервитут
- граница на имот по кадастрална карта
- 40.169 идентификатор на имот по кадастрална карта
- ос на проектно трасе на водопровод D32PE PN10
- граница на проектен сервитут
- съществуващ водопровод от мрежата на гр. Плиска
- изключен водопровод за жп гара Плиска
- 10.486 дка площ с ограничение в ползването

СХЕМА НА КАРТНИТЕ ЛИСТИ:

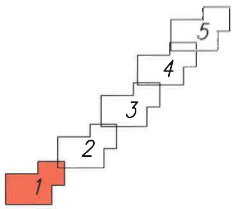

КАМАРА НА ИНЖЕНЕРИТЕ В ИНВЕСТИЦИОННОТО ПРОЕКТИРАНЕ
ПЪЛНА ПРОЕКТАНТСКА ПРАВОСПОСОБНОСТ

ЗАЛИЧЕНО на основание чл.4,§2 и чл.6, §3 от Регламент (ЕС)2016/679

ЗАЛИЧЕНО на основание чл.4,§2 и чл.6, §3 от Регламент (ЕС)2016/679

Възложител:	ДП "НАЦИОНАЛНА КОМПАНИЯ "ЖЕЛЕЗОПЪТНА ИНФРАСТРУКТУРА"		
Проектант:	ТРАНСГЕО ЕООД		
Обект:	Възстановяване водоподаването към жп гара Плиска		
Част:	ПУП - Парцеларен план		
Фаза:	Окончателен проект		
Чертеж	ПУП - Парцеларен план		
	Име		Дата
Проектант	инж. Месут Илиязов		
			Рев. 0
Мащаб	1:1 000	Лист	1 / 5
Документ	927-PP-GDLA-002-R0.dwg		

ЛЕГЕНДА:

- земеделска територия
- територия, заета от води и водни обекти
- транспортна територия
- проектен сервитут
- граница на имот по кадастрална карта
- 40.169 идентификатор на имот по кадастрална карта
- ос на проектно трасе на водопровод D32PE PN10
- граница на проектен сервитут
- съществуващ водопровод от мрежата на гр. Плиска
- изключен водопровод за жп гара Плиска
- 10.486 дка площ с ограничение в ползването

СХЕМА НА КАРТНИТЕ ЛИСТИ:

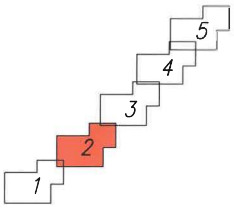

КАМАРА НА ИНЖЕНЕРИТЕ В ИНВЕСТИЦИОННОТО ПРОЕКТИРАНЕ
ПЪЛНА ПРОЕКТАНТСКА ПРАВОСПОСОБНОСТ
Регистрационен № 33038

ЗАЛИЧЕНО на основание чл.4,§2 и чл.6, §3 от Регламент (ЕС)2016/679

Възложител:	ДП "НАЦИОНАЛНА КОМПАНИЯ "ЖЕЛЕЗОПЪТНА ИНФРАСТРУКТУРА"		
Проектант:	ТРАНСГЕО ЕООД		
Обект:	Възстановяване водоподаването към жп гара Плиска		
Част:	ПУП - Парцеларен план		
Фаза:	Окончателен проект		
Чертеж	ПУП - Парцелярен план		
	Име		
Проектант	инж. Месут Илиязов		
			Рев. 0
Мащаб	1:1 000	Лист	2 / 5
Документ	927-PP-GDLA-002-R0.dwg		

ЗАЛИЧЕНО на основание чл.4,§2 и чл.6, §3 от Регламент (ЕС)2016/679

ЛЕГЕНДА:

- земеделска територия
- територия, заета от води и водни обекти
- транспортна територия
- проектен сервитут
- граница на имот по кадастрална карта
- 40.169 идентификатор на имот по кадастрална карта
- ос на проектно трасе на водопровод D32PE PN10
- граница на проектен сервитут
- съществуващ водопровод от мрежата на гр. Плиска
- изключен водопровод за жп гара Плиска
- 10.486 дка площ с ограничение в ползването

СХЕМА НА КАРТНИТЕ ЛИСТИ:

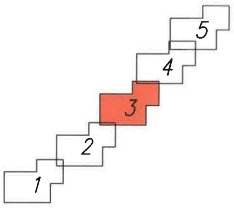

КАМАРА НА ИНЖЕНЕРИТЕ В ИНВЕСТИЦИОННОТО ПРОЕКТИРАНЕ
ПЪЛНА ПРОЕКТАНТСКА ПРАВОСПОСОБНОСТ
Регистрационен №
Секция: ГПГ
Части на проекта: по удостоверение за ПЛП
Подпис
ВАЖИ С ВАЛИДНО УДОСТОВЕРЕНИЕ ЗА ПЛП

ЗАЛИЧЕНО на основание чл.4,§2 и чл.6, §3 от Регламент (ЕС)2016/679

ЗАЛИЧЕНО на основание чл.4,§2 и чл.6, §3 от Регламент (ЕС)2016/679

Възложител:	ДП "НАЦИОНАЛНА КОМПАНИЯ "ЖЕЛЕЗОПЪТНА ИНФРАСТРУКТУРА"		
Проектант:	ТРАНСГЕО ЕООД		
Обект:	Възстановяване водоподаването към жп гара Плиска		
Част:	ПУП - Парцеларен план		
Фаза:	Окончателен проект		
Чертеж	ПУП - Парцелрален план		
	Име		Дата
Проектант	инж. Месут Илиязов		2024
	-		Рев. 0
Мащаб	1:1 000	Лист	3 / 5
Документ	927-PP-GDLA-002-R0.dwg		

ЛЕГЕНДА:

- земеделска територия
- територия, заета от води и водни обекти
- транспортна територия
- проектен сервитут
- граница на имот по кадастрална карта
- 40.169 идентификатор на имот по кадастрална карта
- ос на проектно трасе на водопровод D32PE PN10
- граница на проектен сервитут
- съществуващ водопровод от мрежата на гр. Плиска
- изключен водопровод за жп гара Плиска
- 10.486 дка площ с ограничение в ползването

СХЕМА НА КАРТНИТЕ ЛИСТИ:

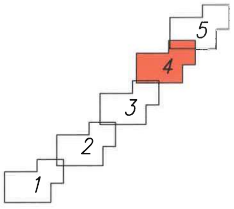

КАМАРА НА ИНЖЕНЕРИТЕ В ИНВЕСТИЦИОННОТО ПРОЕКТИРАНЕ
ПЪЛНА ПРОФЕСИОНАЛНА ПРАВОСПОСОБНОСТ
Регистрационен №
Секция: ГПГ
Части на проекта: по удостоверение за ППП
Подпис...
ВАЖИ С ВАЛИДНО УДОСТОВЕРЕНИЕ ЗА ...

ЗАЛИЧЕНО на основание чл.4,§2 и чл.6, §3 от Регламент (ЕС)2016/679

Възложител:	ДП "НАЦИОНАЛНА КОМПАНИЯ "ЖЕЛЕЗОПЪТНА ИНФРАСТРУКТУРА"		
Проектант:	ТРАНСГЕО ЕООД		
Обект:	Възстановяване водоподаване към жп гара Плиска		
Част:	ПУП - Парцеларен план		
Фаза:	Окончателен проект		
Чертеж	ПУП - Парцелрaен план		
	Име		Дата
Проектант	инж. Месут Илиязов		2024
			Рев. 0
Мащаб	1:1 000	Лист	4 / 5
Документ	927-PP-GDLA-002-R0.dwg		

ЗАЛИЧЕНО на основание чл.4,§2 и чл.6, §3 от Регламент (ЕС)2016/679

ЛЕГЕНДА:

- земеделска територия
- територия, заета от води и водни обекти
- транспортна територия
- проектен сервитут
- граница на имот по кадастрална карта
- 40.169 идентификатор на имот по кадастрална карта
- ос на проектно трасе на водопровод D32PE PN10
- граница на проектен сервитут
- съществуващ водопровод от мрежата на гр. Плиска
- изключен водопровод за жп гара Плиска
- 10.486 дка площ с ограничение в ползването

СХЕМА НА КАРТНИТЕ ЛИСТИ:

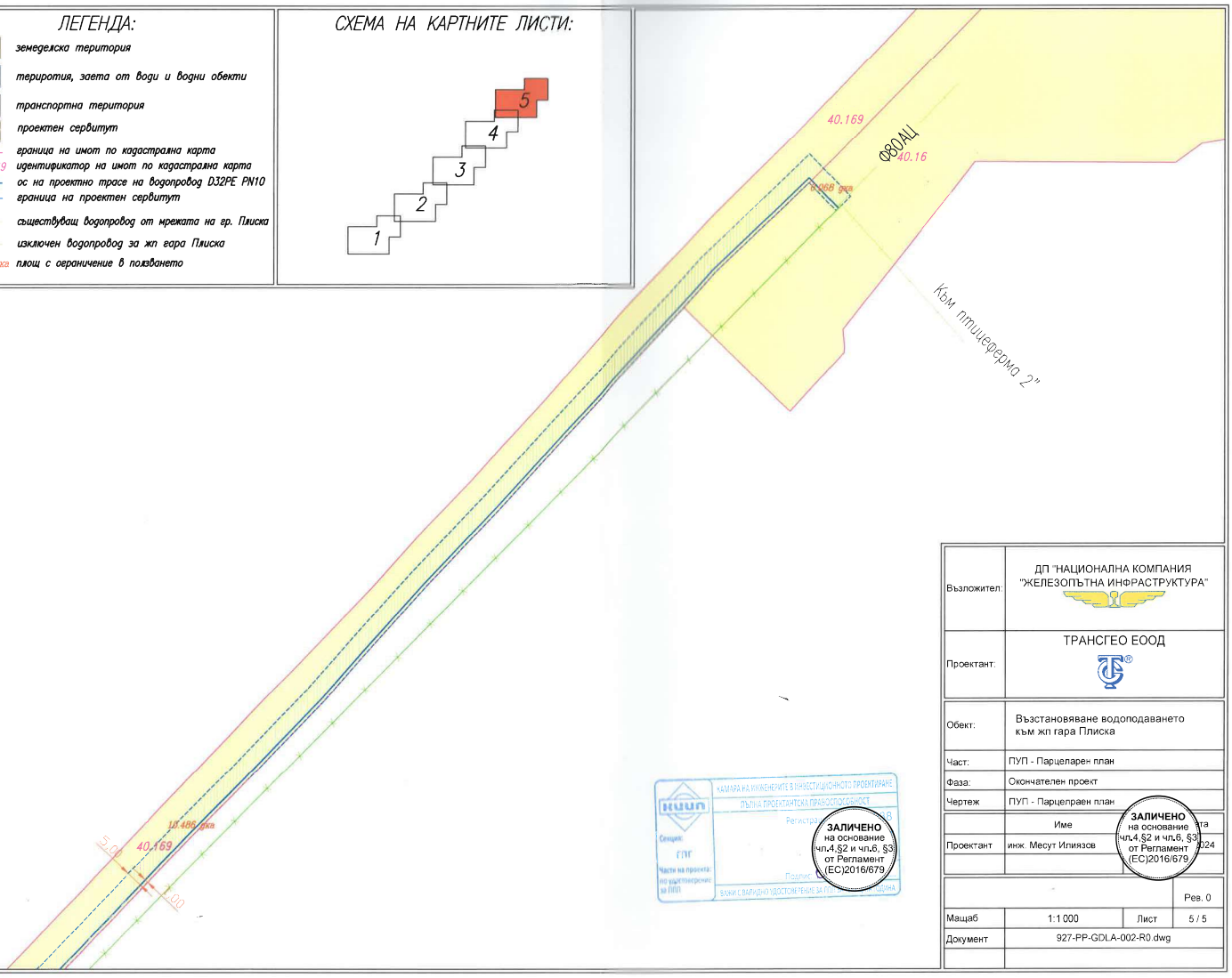

КАМАРА НА ИНЖЕНЕРИТЕ В ИНВЕСТИЦИОННОТО ПРОЕКТИРАНЕ
ПЪЛНА ПРОЕКТАНТСКА ПРАВОСПОСОБНОСТ
Регистрация
Секция: СПГ
Части на проекта: по удостоверение за ППП
Подпис:
ВАЖИ С ВАЛИДНО УДОСТОВЕРЕНИЕ ЗА ГГП

ЗАЛИЧЕНО на основание чл.4,§2 и чл.6, §3 от Регламент (ЕС)2016/679

Възложител:	ДП "НАЦИОНАЛНА КОМПАНИЯ "ЖЕЛЕЗОПЪТНА ИНФРАСТРУКТУРА"
Проектант:	ТРАНСГЕО ЕООД
Обект:	Възстановяване водоподаването към жп гара Плиска
Част:	ПУП - Парцеларен план
Фаза:	Окончателен проект
Чертеж	ПУП - Парцелраен план
	Име
Проектант	инж. Месут Илиязов

ЗАЛИЧЕНО на основание чл.4,§2 и чл.6, §3 от Регламент (ЕС)2016/679

			Рев. 0
Мащаб	1:1 000	Лист	5 / 5
Документ	927-PP-GDLA-002-R0.dwg		

ЛЕГЕНДА:

- земеделска територия
- териротия, заета от води и водни обекти
- транспортна територия
- проектен сервитут
- граница на имот по кадастрална карта
- 40.169 идентификатор на имот по кадастрална карта
- ос на проектно трасе на водопровод D32PE PN10
- граница на проектен сервитут
- съществуващ водопровод от мрежата на гр. Плиска
- изключен водопровод за жп гара Плиска
- 101 подробна точка

СХЕМА НА КАРТНИТЕ ЛИСТИ:

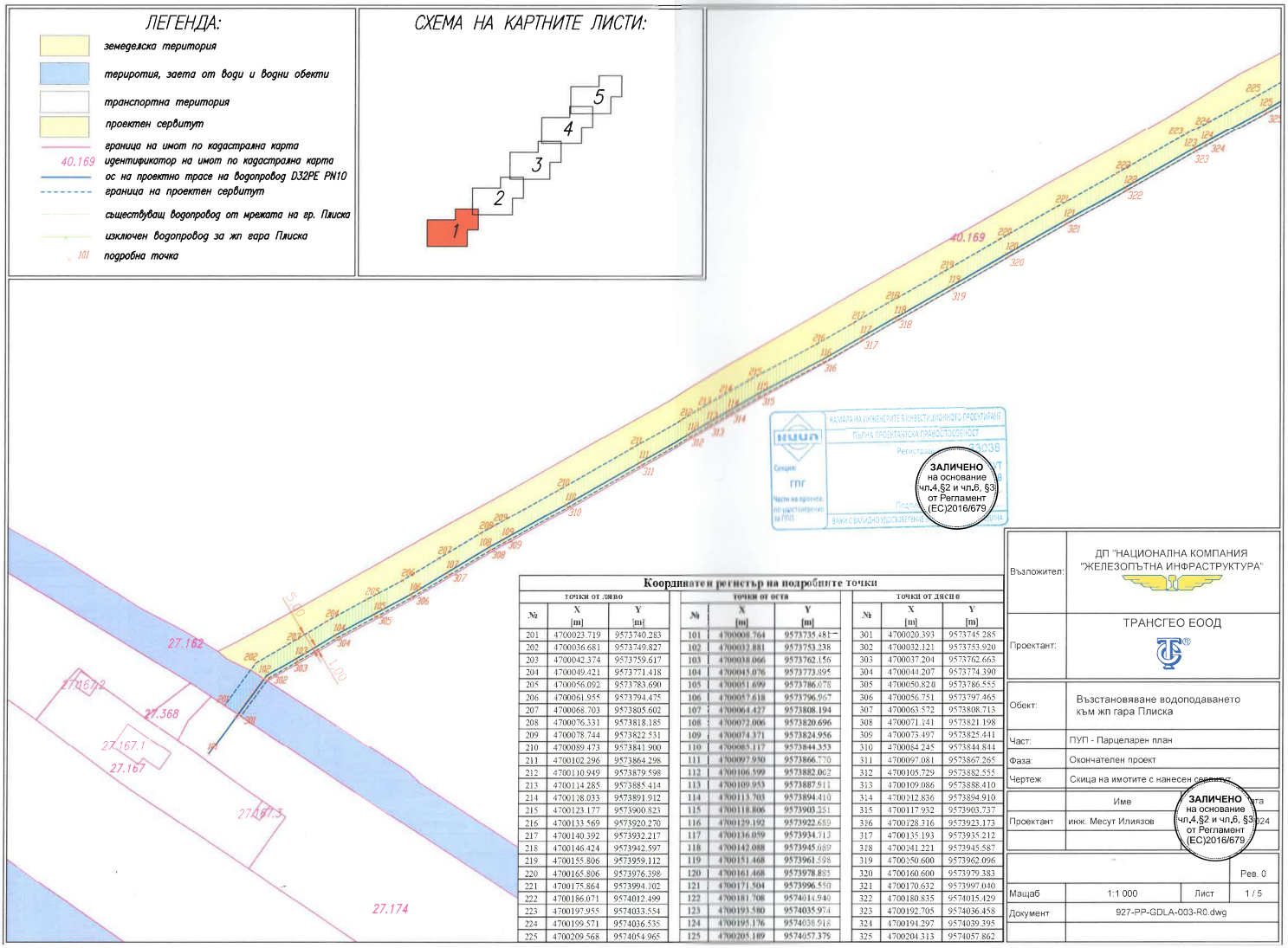

КАМАРА НА ИНЖЕНЕРИТЕ В ИНВЕСТИЦИОННОТО ПРОЕКТИРАНЕ
ПЪЛНА ПРОЕКТАНТСКА ПРАВОСПОСОБНОСТ
Секция: ГПГ
Части на проекта: по удостоверение за ППП
ВАЖИ С ВАЛИДНО УДОСТОВЕРЕНИЕ

ЗАЛИЧЕНО на основание чл.4,§2 и чл.6, §3 от Регламент (ЕС)2016/679

Координатен регистър на подробните точки

точки от ляво			точки от оста			точки от дясно		
№	X [m]	Y [m]	№	X [m]	Y [m]	№	X [m]	Y [m]
201	4700023.719	9573740.283	101	4700008.764	9573735.481	301	4700020.393	9573745.285
202	4700036.681	9573749.827	102	4700032.881	9573753.238	302	4700032.121	9573753.920
203	4700042.374	9573759.617	103	4700038.066	9573762.156	303	4700037.204	9573762.663
204	4700049.421	9573771.418	104	4700045.076	9573773.895	304	4700044.207	9573774.390
205	4700056.092	9573783.690	105	4700051.699	9573786.078	305	4700050.820	9573786.555
206	4700061.955	9573794.475	106	4700057.618	9573796.967	306	4700056.751	9573797.465
207	4700068.703	9573805.602	107	4700064.427	9573808.194	307	4700063.572	9573808.713
208	4700076.331	9573818.185	108	4700072.006	9573820.696	308	4700071.141	9573821.198
209	4700078.744	9573822.531	109	4700074.371	9573824.956	309	4700073.497	9573825.441
210	4700089.473	9573841.900	110	4700085.117	9573844.353	310	4700084.245	9573844.844
211	4700102.296	9573864.298	111	4700097.950	9573866.770	311	4700097.081	9573867.265
212	4700110.949	9573879.598	112	4700106.599	9573882.062	312	4700105.729	9573882.555
213	4700114.285	9573885.414	113	4700109.953	9573887.911	313	4700109.086	9573888.410
214	4700118.033	9573891.912	114	4700113.703	9573894.410	314	4700112.836	9573894.910
215	4700123.177	9573900.823	115	4700118.806	9573903.251	315	4700117.932	9573903.737
216	4700133.569	9573920.270	116	4700129.192	9573922.689	316	4700128.316	9573923.173
217	4700140.392	9573932.217	117	4700136.059	9573934.713	317	4700135.193	9573935.212
218	4700146.424	9573942.597	118	4700142.088	9573945.089	318	4700141.221	9573945.587
219	4700155.806	9573959.112	119	4700151.468	9573961.598	319	4700150.600	9573962.096
220	4700165.806	9573976.398	120	4700161.468	9573978.885	320	4700160.600	9573979.383
221	4700175.864	9573994.102	121	4700171.504	9573996.550	321	4700170.632	9573997.040
222	4700186.071	9574012.499	122	4700181.708	9574014.940	322	4700180.835	9574015.429
223	4700197.955	9574033.554	123	4700193.580	9574035.974	323	4700192.705	9574036.458
224	4700199.571	9574036.535	124	4700195.176	9574038.918	324	4700194.297	9574039.395
225	4700209.568	9574054.965	125	4700205.189	9574057.379	325	4700204.313	9574057.862

Възложител:	ДП "НАЦИОНАЛНА КОМПАНИЯ "ЖЕЛЕЗОПЪТНА ИНФРАСТРУКТУРА"
Проектант:	ТРАНСГЕО ЕООД
Обект:	Възстановяване водоподаването към жп гара Плиска
Част:	ПУП - Парцеларен план
Фаза:	Окончателен проект
Чертеж	Скица на имотите с нанесен сервитут
	Име / Дата
Проектант	инж. Месут Илиязов / 2024
	Рев. 0
Мащаб	1:1 000 / Лист 1 / 5
Документ	927-PP-GDLA-003-R0.dwg

ЗАЛИЧЕНО на основание чл.4,§2 и чл.6, §3 от Регламент (ЕС)2016/679

ЛЕГЕНДА:

- земеделска територия
- територия, заета от води и водни обекти
- транспортна територия
- проектен сервитут
- граница на имот по кадастрална карта
- 40.169 идентификатор на имот по кадастрална карта
- ос на проектно трасе на водопровод D32PE PN10
- граница на проектен сервитут
- съществуващ водопровод от мрежата на гр. Плиска
- изключен водопровод за жп гара Плиска
- 101 подробна точка

СХЕМА НА КАРТНИТЕ ЛИСТИ:

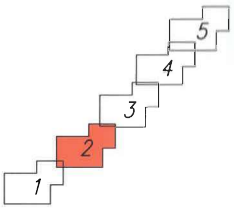

КАМАРА НА ИНЖЕНЕРИТЕ В ИНВЕСТИЦИОННОТО ПРОЕКТИРАНЕ
ПЪЛНА ПРОЕКТАНТСКА ПРАВОСПОСОБНОСТ
Регистрация
Секция: ГПГ
Част на проекта: по удостоверение за ПИП
Подпис
ВАЛИДНО УДОСТОВЕРЕНИЕ

ЗАЛИЧЕНО на основание чл.4,§2 и чл.6, §3 от Регламент (ЕС)2016/679

Координатен регистър на подробните точки

№	точки от ляво X [m]	точки от ляво Y [m]	№	точки от оста X [m]	точки от оста Y [m]	№	точки от дясно X [m]	точки от дясно Y [m]
224	4700199.571	9574246.515	124	4700195.176	9574038.918	324	4700194.297	9574036.395
225	4700209.568	9574254.965	125	4700205.189	9574057.379	325	4700204.313	9574057.862
226	4700217.018	9574268.361	126	4700212.698	9574070.780	326	4700211.834	9574071.284
227	4700222.226	9574276.858	127	4700217.985	9574079.508	327	4700217.137	9574080.038
228	4700223.003	9574278.065	128	4700218.804	9574080.779	328	4700217.964	9574081.322
229	4700228.268	9574286.185	129	4700224.147	9574089.020	329	4700223.323	9574089.587
230	4700234.593	9574294.862	130	4700230.610	9574097.886	330	4700229.814	9574098.491
231	4700240.710	9574302.599	131	4700236.863	9574105.795	331	4700236.093	9574106.434
232	4700244.080	9574306.462	132	4700240.309	9574109.746	332	4700239.555	9574110.402
233	4700246.970	9574309.788	133	4700243.218	9574113.093	333	4700242.468	9574113.754
234	4700254.162	9574317.845	134	4700250.468	9574121.103	334	4700249.609	9574121.754
235	4700261.664	9574328.144	135	4700258.985	9574131.542	335	4700258.249	9574132.221
236	4700267.699	9574333.024	136	4700264.216	9574136.612	336	4700263.520	9574137.329
237	4700270.560	9574335.607	137	4700267.077	9574139.391	337	4700266.380	9574140.111
238	4700282.556	9574347.442	138	4700279.068	9574151.025	338	4700278.571	9574151.742
239	4700297.862	9574352.893	139	4700294.394	9574165.995	339	4700293.700	9574166.715
240	4700313.502	9574177.245	140	4700310.024	9574180.837	340	4700309.329	9574181.556
241	4700330.164	9574193.688	141	4700326.652	9574197.247	341	4700325.949	9574197.959
242	4700333.166	9574196.651	142	4700329.682	9574200.237	342	4700328.985	9574200.954
243	4700348.310	9574211.113	143	4700344.854	9574214.746	343	4700344.163	9574215.468
244	4700351.274	9574213.971	144	4700347.816	9574217.583	344	4700347.124	9574218.304
245	4700354.130	9574216.709	145	4700350.678	9574220.326	345	4700349.987	9574221.050
246	4700356.437	9574218.902	146	4700353.021	9574222.553	346	4700352.338	9574223.283
247	4700370.884	9574232.213	147	4700367.496	9574235.889	347	4700366.819	9574236.625
248	4700376.414	9574237.308	148	4700372.986	9574240.948	348	4700372.300	9574241.676
249	4700398.488	9574258.561	149	4700395.033	9574262.175	349	4700394.342	9574262.897
250	4700420.538	9574279.493	150	4700417.092	9574283.116	350	4700416.403	9574285.840
251	4700443.812	9574301.664	151	4700440.360	9574305.282	351	4700439.679	9574306.965
252	4700448.542	9574306.184	152	4700445.088	9574309.799	352	4700444.397	9574310.522
253	4700451.556	9574309.348	153	4700448.092	9574312.955	353	4700447.699	9574313.677
254	4700466.718	9574323.687	154	4700463.275	9574327.312	354	4700462.586	9574328.037

Възложител:	ДП "НАЦИОНАЛНА КОМПАНИЯ "ЖЕЛЕЗОПЪТНА ИНФРАСТРУКТУРА"		
Проектант:	ТРАНСГЕО ЕООД		
Обект:	Възстановяване водоподаването към жп гара Плиска		
Част:	ПУП - Парцеларен план		
Фаза:	Окончателен проект		
Чертеж:	Скица на имотите с нанесе		
	Име		Дата
Проектант	инж. Месут Илиязов		.2024
	-		Рев. 0
Мащаб	1:1 000	Лист	2 / 5
Документ	927-PP-GDLA-003-R0.dwg		

ЗАЛИЧЕНО на основание чл.4,§2 и чл.6, §3 от Регламент (ЕС)2016/679

ЛЕГЕНДА:

- земеделска територия
- териротия, заета от води и водни обекти
- транспортна територия
- проектен сервитут
- граница на имот по кадастрална карта
- 40.169 идентификатор на имот по кадастрална карта
- ос на проектно трасе на водопровод D32PE PN10
- граница на проектен сервитут
- съществуващ водопровод от мрежата на гр. Плиска
- изключен водопровод за жп гара Плиска
- 101 подробна точка

СХЕМА НА КАРТНИТЕ ЛИСТИ:

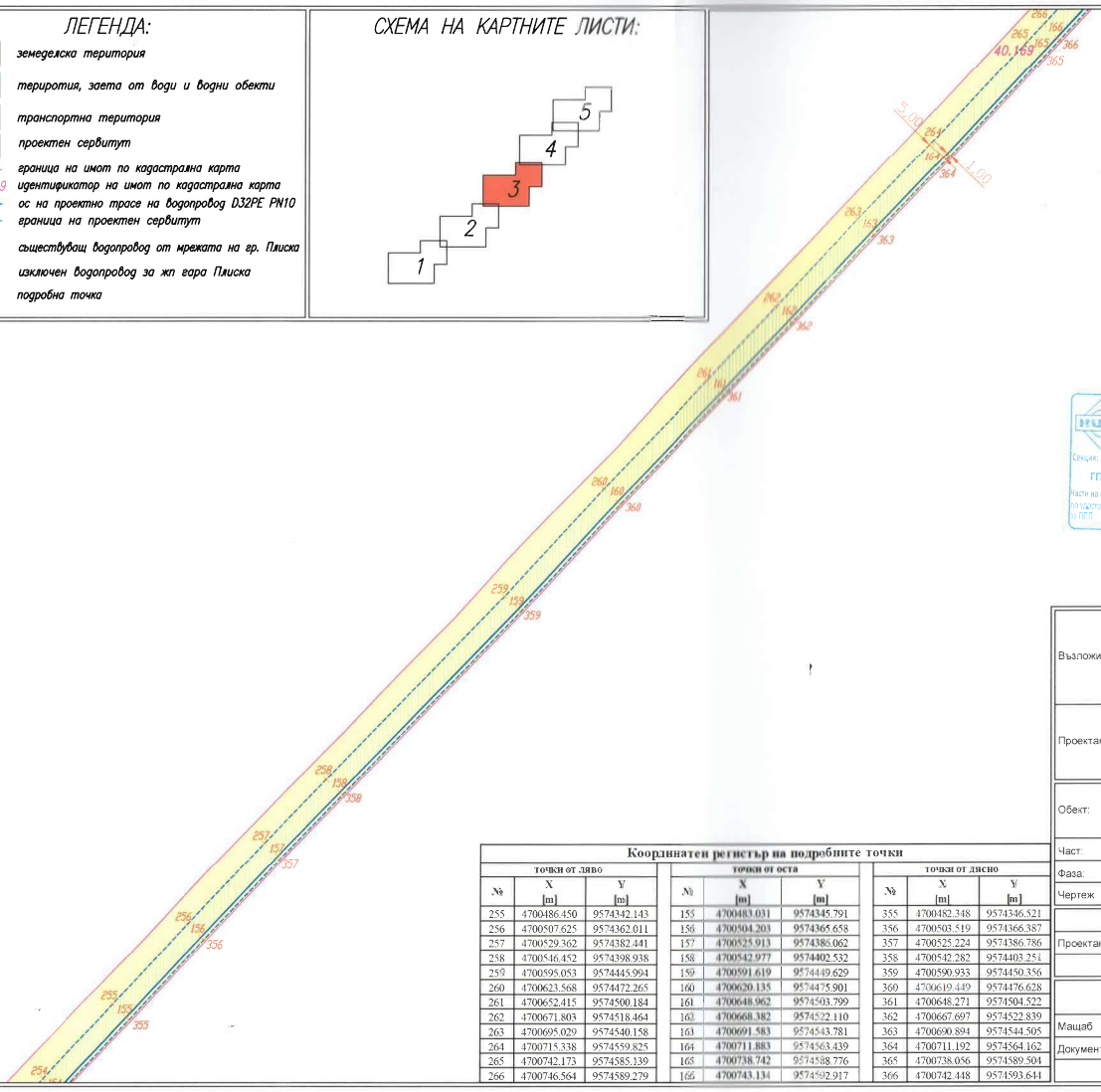

КАМАРА НА ИНЖЕНЕРИТЕ В ИНВЕСТИЦИОННОТО ПРОЕКТИРАНЕ
ПЪЛНА ПРОЕКТАНТСКА ПРАВОСПОСОБНОСТ
Регистрационен № 33038
Секция: ГПГ
Части на проекта: по удостоверение за ПЛП
Подпис:
ВАМИ С ВАЛИДНО УДОСТОВЕРЕНИЕ

ЗАЛИЧЕНО на основание чл.4,§2 и чл.6, §3 от Регламент (ЕС)2016/679

Възложител:	ДП "НАЦИОНАЛНА КОМПАНИЯ "ЖЕЛЕЗОПЪТНА ИНФРАСТРУКТУРА"
Проектант:	ТРАНСГЕО ЕООД
Обект:	Възстановяване водоподаването към жп гара Плиска
Част:	ПУП - Парцеларен план
Фаза:	Окончателен проект
Чертеж	Скица на имотите с нанесен сервитут

	Име	Дата
Проектант	инж. Месут Илиязов	2024

ЗАЛИЧЕНО на основание чл.4,§2 и чл.6, §3 от Регламент (ЕС)2016/679

-			Рев. 0
Мащаб	1:1 000	Лист	3 / 5
Документ	927-PP-GDLA-003-R0.dwg		

Координатен регистър на подробните точки

точки от ляво			точки от оста			точки от дясно		
№	X [m]	Y [m]	№	X [m]	Y [m]	№	X [m]	Y [m]
255	4700486.450	9574342.143	155	4700483.031	9574345.791	355	4700482.348	9574346.521
256	4700507.625	9574362.011	156	4700504.203	9574365.658	356	4700503.519	9574366.387
257	4700529.362	9574382.441	157	4700525.913	9574386.062	357	4700525.224	9574386.786
258	4700546.452	9574398.938	158	4700542.977	9574402.532	358	4700542.282	9574403.251
259	4700595.053	9574445.994	159	4700591.619	9574449.629	359	4700590.933	9574450.356
260	4700623.568	9574472.265	160	4700620.135	9574475.901	360	4700619.449	9574476.628
261	4700652.415	9574500.184	161	4700648.962	9574503.799	361	4700648.271	9574504.522
262	4700671.803	9574518.464	162	4700668.382	9574522.110	362	4700667.697	9574522.839
263	4700695.029	9574540.158	163	4700691.583	9574543.781	363	4700690.894	9574544.505
264	4700715.338	9574559.825	164	4700711.883	9574563.439	364	4700711.192	9574564.162
265	4700742.173	9574585.339	165	4700738.742	9574588.776	365	4700738.056	9574589.504
266	4700746.564	9574589.279	166	4700743.134	9574592.917	366	4700742.448	9574593.644

ЛЕГЕНДА:

- земеделска територия
- територия, заета от води и водни обекти
- транспортна територия
- проектен сервитут
- граница на имот по кадастрална карта
- 40.169 идентификатор на имот по кадастрална карта
- ос на проектно трасе на водопровод D32PE PN10
- граница на проектен сервитут
- съществуващ водопровод от мрежата на гр. Плиска
- изключен водопровод за жп гара Плиска
- 101 подробна точка

СХЕМА НА КАРТНИТЕ ЛИСТИ:

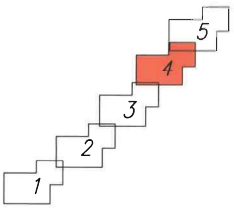

КАМАРА НА ИНЖЕНЕРИТЕ В ИНВЕСТИЦИОННОТО ПРОЕКТИРАНЕ
ПЪЛНА ПРОЕКТАНТСКА ПРАВОСПОСОБНОСТ
Секция: ГПГ
ЗАЛИЧЕНО на основание чл.4,§2 и чл.6, §3 от Регламент (ЕС)2016/679

Координатен регистър на подробните точки

точки от ляво			точки от остъ			точки от дясно		
№	X [m]	Y [m]	№	X [m]	Y [m]	№	X [m]	Y [m]
265	4700742.373	9574585.139	165	4700738.742	9574588.776	365	4700738.056	9574589.504
266	4700746.564	9574589.279	166	4700743.134	9574592.917	366	4700742.448	9574593.644
267	4700762.943	9574604.735	167	4700759.490	9574608.351	367	4700758.799	9574609.074
268	4700787.486	9574628.458	168	4700784.022	9574632.064	368	4700783.330	9574632.785
269	4700812.610	9574652.433	169	4700809.161	9574656.054	369	4700808.471	9574656.778
270	4700834.193	9574672.953	170	4700830.746	9574676.577	370	4700830.057	9574677.301
271	4700858.762	9574696.270	171	4700855.299	9574699.878	371	4700854.607	9574700.599
272	4700887.595	9574724.257	172	4700884.127	9574727.859	372	4700883.433	9574728.579
273	4700902.815	9574738.797	173	4700899.347	9574742.399	373	4700898.653	9574743.119
274	4700925.334	9574760.653	174	4700921.855	9574764.244	374	4700921.159	9574764.962
275	4700943.950	9574778.667	175	4700940.491	9574782.278	375	4700939.800	9574783.000
276	4700966.153	9574799.723	176	4700962.708	9574803.346	376	4700962.018	9574804.071
277	4700986.425	9574819.049	177	4700982.975	9574822.668	377	4700982.285	9574823.392
278	4701008.130	9574839.776	178	4701004.645	9574843.362	378	4701003.948	9574844.079

Възложител:	ДП "НАЦИОНАЛНА КОМПАНИЯ "ЖЕЛЕЗОПЪТНА ИНФРАСТРУКТУРА"
Проектант:	ТРАНСГЕО ЕООД
Обект:	Възстановяване водоподаването към жп гара Плиска
Част:	ПУП - Парцеларен план
Фаза:	Окончателен проект
Чертеж	Скица на имотите с нанесен обект

	Име	Дата
Проектант:	инж. Месут Илиязов	г. 2024

ЗАЛИЧЕНО на основание чл.4,§2 и чл.6, §3 от Регламент (ЕС)2016/679

	-		Рев. 0
Мащаб	1:1 000	Лист	4 / 5
Документ	927-PP-GDLA-003-R0.dwg		

ЛЕГЕНДА:

- земеделска територия
- територия, заета от води и водни обекти
- транспортна територия
- проектен сервитут
- граница на имот по кадастрална карта
- 40.169 идентификатор на имот по кадастрална карта
- ос на проектно трасе на водопровод D32PE PN10
- граница на проектен сервитут
- съществуващ водопровод от мрежата на гр. Плиска
- изключен водопровод за жп гара Плиска
- 101 подробна точка

СХЕМА НА КАРТНИТЕ ЛИСТИ:

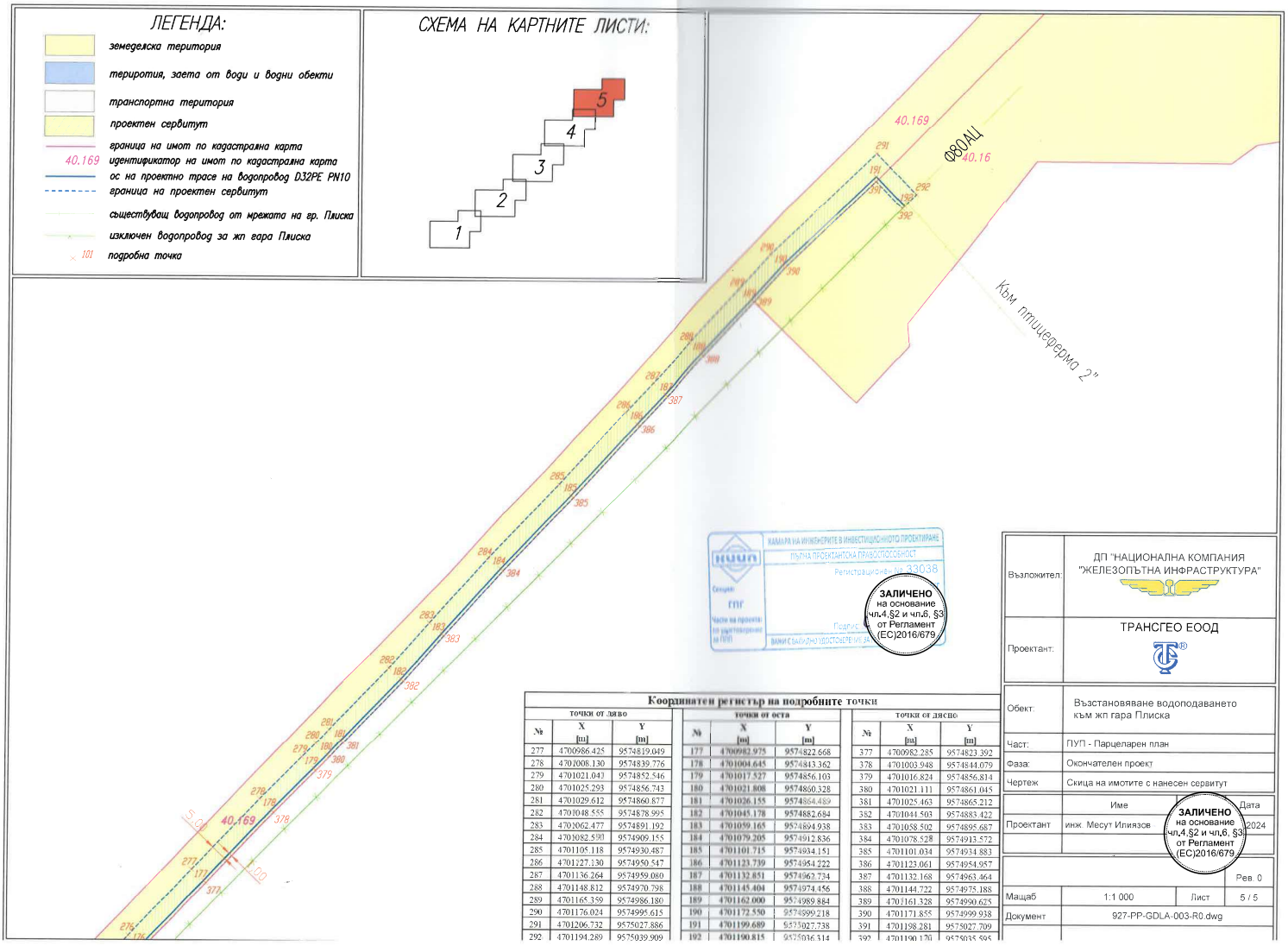

КАМАРА НА ИНЖЕНЕРИТЕ В ИНВЕСТИЦИОННОТО ПРОЕКТИРАНЕ
ПЪЛНА ПРОЕКТАНТСКА ПРАВОСПОСОБНОСТ
Регистрационен № 33038
Секция: ГПГ
Части на проекта: по удостоверение за ПЛП
Подпис:
ВАЖИ С ВАЛИДНО УДОСТОВЕРЕНИЕ ЗА

ЗАЛИЧЕНО на основание чл.4,§2 и чл.6, §3 от Регламент (ЕС)2016/679

Координатен регистър на подробните точки

точки от ляво			точки от оста			точки от дясно		
№	X [m]	Y [m]	№	X [m]	Y [m]	№	X [m]	Y [m]
277	4700986.425	9574819.049	177	4700982.975	9574822.668	377	4700982.285	9574823.392
278	4701008.130	9574839.776	178	4701004.645	9574843.362	378	4701003.948	9574844.079
279	4701021.043	9574852.546	179	4701017.527	9574856.103	379	4701016.824	9574856.814
280	4701025.293	9574856.743	180	4701021.808	9574860.328	380	4701021.111	9574861.045
281	4701029.612	9574860.877	181	4701026.155	9574864.489	381	4701025.463	9574865.212
282	4701048.555	9574878.995	182	4701045.178	9574882.684	382	4701044.503	9574883.422
283	4701062.477	9574891.192	183	4701059.165	9574894.938	383	4701058.502	9574895.687
284	4701082.590	9574909.155	184	4701079.205	9574912.836	384	4701078.528	9574913.572
285	4701105.118	9574930.487	185	4701101.715	9574934.151	385	4701101.034	9574934.883
286	4701127.130	9574950.547	186	4701123.739	9574954.222	386	4701123.061	9574954.957
287	4701136.264	9574959.080	187	4701132.851	9574962.734	387	4701132.168	9574963.464
288	4701148.812	9574970.798	188	4701145.404	9574974.456	388	4701144.722	9574975.188
289	4701165.359	9574986.180	189	4701162.000	9574989.884	389	4701161.328	9574990.625
290	4701176.024	9574995.615	190	4701172.550	9574999.218	390	4701171.855	9574999.938
291	4701206.732	9575027.886	191	4701199.689	9575027.738	391	4701198.281	9575027.709
292	4701194.289	9575039.909	192	4701190.815	9575036.314	392	4701190.120	9575035.595

Възложител:	ДП "НАЦИОНАЛНА КОМПАНИЯ "ЖЕЛЕЗОПЪТНА ИНФРАСТРУКТУРА"
Проектант:	ТРАНСГЕО ЕООД
Обект:	Възстановяване водоподаването към жп гара Плиска
Част:	ПУП - Парцеларен план
Фаза:	Окончателен проект
Чертеж	Скица на имотите с нанесен сервитут

	Име	Дата
Проектант	инж. Месут Илиязов	2024

ЗАЛИЧЕНО на основание чл.4,§2 и чл.6, §3 от Регламент (ЕС)2016/679

			Рев. 0
Мащаб	1:1 000	Лист	5 / 5
Документ	927-PP-GDLA-003-R0.dwg		