Заличено на основание чл.4, §2 и чл. 6, §3 от Регламент (ЕС)2016/679.
Заличено на основание чл.4, §2 и чл. 6, §3 от Регламент (ЕС)2016/679.
Заличено на основание чл.4, §2 и чл. 6, §3 от Регламент (ЕС)2016/679.

ЧАСТ: ПУП-ПП

ФАЗА: ОКОНЧАТЕЛЕН ПРОЕКТ

ПОДРОБЕН УСТРОЙСТВЕН ПЛАН – ПАРЦЕЛАРЕН ПЛАН

ОБЕКТ: ВЪЗСТАНОВЯВАНЕ НА ВОДОПОДАВАНЕТО КЪМ

ЖП ГАРА ПЛИСКА

ЗАСЕГНАТИ ЗЕМЛИЩА: ГР. ПЛИСКА

ВЪЗЛОЖИТЕЛ: ДП „НКЖИ“

ИЗПЪЛНИТЕЛ: „ТРАНСГЕО“ ЕООД

Member of CISQ Federation
RINA IQNet
CERTIFIED MANAGEMENT SYSTEM
ISO 9001 - ISO 14001
ISO 45001
Интегрирана система за управление

Съдържание:

№	Наименование на документа	Мащаб	Брой на листите
1.	Заглавна страница	-	1
2.	Съдържание	-	1
3.	Обяснителна записка	-	1
4.	Регистър на засегнатите от трасето имоти	-	1
5.	Баланс на територията по начин на трайно ползване	-	1
6.	Баланс на територията по вид собственост	-	1
7.	Баланс на територията според основното й предназначение	-	1
8.	Баланс на територията по категория на земята	-	1
9.	Обща рекапитулация на площите, подлежащи на ограничаване в правото на ползване	-	1
10.	Регистър с координатите на подробните точки от контура на сервитута	-	2
11.	Ситуация	1:25 000	1
12.	ПУП – Парцеларен план	1:1 000	5
13.	Скица на имотите с нанесен сервитут	1:1 000	5

КАМАРА НА ИНЖЕНЕРИТЕ В ИНВЕСТИЦИОННОТО ПРОЕКТИРАНЕ
ПЪЛНА ПРОЕКТАНТСКА ПРАВОСПОСОБНОСТ
Регистра...
Секция: ГПГ
Части на проекта: по удостоверение за ППП
Подпис: .....
ВАЖИ С ВАЛИДНО УДОСТОВЕРЕНИЕ ЗА ППП ЗА ТЕКУЩАТА ГОДИНА

ЗАЛИЧЕНО на основание чл.4,§2 и чл.6, §3 от Регламент (ЕС)2016/679

Съставил: .....
/ ин... ...т Илиязов /

ЗАЛИЧЕНО на основание чл.4,§2 и чл.6, §3 от Регламент (ЕС)2016/679

ОБЯСНИТЕЛНА ЗАПИСКА

I. ОБЩА ЧАСТ:

1. Цел и задачи на проекта

Основна цел на проекта е осигуряване на необходима площ за разполагане на водопровод, чрез който да се извърши водоподаването от водомерна шахта, разположена в поземлен имот с идентификатор 56770.40.16 по актуална кадастрална карта до поземлени имоти с идентификатори 56770.27.174, 56770.27.167 и 56770.27.380, където е разположена жп гара Плиска.

Териториален обхват

Предложеното проектно решение е продиктувано от заданието за проектиране. За възстановяването на водопровода към жп гара Плиска е предвидено изграждане на нов водопровод, през поземлен имот с идентификатор 56770.40.169 по актуална кадастрална карта, където е разположен пътя, а стария водопровод, който преминава през поземлени имоти, частна собственост, ще бъде изоставен. Мястото на присъединяване към водопроводната мрежа се запазва от водомерна шахта, разположена в поземлен имот с идентификатор 56770.40.16.

Новоизграденият водопровод ще засегне поземлени имоти с идентификатори 56770.40.16, 56770.40.169, и 56770.27.162. Бъдещият водопровод ще бъде изпълнен изцяло подземно.

Изработеният проект на ПУП - ПП засяга имоти с идентификатори 56770.40.16, 56770.40.169 и 56770.27.162 по актуална кадастрална карта на гр. Плиска, одобрена със заповед № РД-18-656/12.09.2019г. на изпълнителния Директор на АГКК. Начинът на трайно ползване на имот 56770.40.16 е за „Пасище“, на поземлен имот 56770.40.169 е „За селскостопански, горски, ведомствен път“, а на поземлен имот 56770.27.162 е „Отводнителен канал. Видът собственост на имот 56770.40.16 и 56770.40.169 е „Общинска публична“,а на имот 56770.27.162 е „Държавна частна“.

II. СЪДЪРЖАТЕЛНА ЧАСТ:

Изработеният проект включва:

1. Информационна част

1.1. Регистър на засегнатите от трасето имотите, съдържащ:

- номерата на засегнатите от трасето имоти по възходящ ред;
- вид на територията според основното й предназначение (чл. 7 ЗУТ);
- начин на трайно ползване;
- община, землище, местност;
- категория на земята;
- площ на съответния имот в дка;
- площ за отчуждаване;
- площ с ограничения в ползването й;
- площ на имотите държавна собственост, които се отнемат без обезщетяване;

- площ на имотите общинска собственост, които се отнемат без обезщетяване;
- остатъчна площ от имота, която остава след отчуждаването в дка;
- вид собственост;
- собственик на имота;
- данни за собственика на имота (ЕГН/БУЛСТАТ, адрес).

Съгласно одобреното задание, под съответните графи на регистъра са посочени: общ брой имоти и обобщени (сумирани) площи.

1.2. Баланс на територията по начин на трайно ползване (НТП);

1.3. Баланс на територията по вид собственост;

1.4. Баланс на територията по предназначение:

1.5. Баланс на територията по категория на земята (в т.ч. поливна или неполивна);

1.6. Обща рекапитулация на площите, подлежащи на промяна на предназначението, в т.ч. отчуждаване;

1.7. Регистър с координатите на точки по оста и сервитутните линии вляво и вдясно на трасето, в координатна система БГС2005 - кадастрална.

2. Графична част

2.1. Ситуация

Ситуацията на трасето е върху карта на района в мащаб 1:25000, като са показани населени места и географски обекти в близост.

2.2. Парцеларен план

Парцеларният план е в мащаб 1:1 000 изготвен върху актуалната кадастрална карта, съгласно наредба за изменение и допълнение на Наредба № 8 от 2001 г. за обема и съдържанието на устройствените схеми и планове. Показани са: проектната ос на водопровода, обхвата на сервитута е щрихована във светло син цвят, с червен надпис са показани площите на имотите с ограничение в ползването. Всички имоти са показани с техните пълни номера и щриховани по вид територия.

2.3. Скица на имотите с нанесен сервитут

Изработена е скица на имотите, като са показани точки от контура на сервитута и са дадени координатите им в координатна система – 1970 г. Зона К7.

Съставен е координатен регистър на точките, като точките оста на проектния водопровод са номерирани с поредни номера +100, точките от ляво на оста са номерирани с поредни номера +200, а точките от дясно на оста са номерирани с поредни номера +300.

Изработеният парцеларен план засяга 3 бр. имоти, попадащи в землището на гр. Плиска с обща площ с ограничение в ползването 10.635 дка.

КАМАРА НА ИНЖЕНЕРИТЕ В ИНВЕСТИЦИОННОТО ПРОЕКТИРАНЕ
ПЪЛНА ПРОЕКТАНТСКА ПРАВОСПОСОБНОСТ
Регистрационен № 33038
Секция: ГПГ
Части на проекта: по удостоверение за ПЪП
Подпис:
ВАЖИ С ВАЛИДНО УДОСТОВЕРЕНИЕ

ЗАЛИЧЕНО на основание чл.4,§2 и чл.6, §3 от Регламент (ЕС)2016/679

ЗАЛИЧЕНО на основание чл.4,§2 и чл.6, §3 от Регламент (ЕС)2016/679

Проектант: ..... инж. Илиязов

Регистър на засегнатите от трасето имоти
Землище гр. Плиска - 56770

№ по ред	Идентификатор	Вид на територията според основното й предназначение	Начин на трайно ползване	Местност	Категория на земята	Площ на имота [дка]	Площ за отчуждаване [дка]	Площ на имотите общинска собственост, които се отнемат без обезщетяване [дка]	Остатъчна площ, след отчуждение [дка]	Площ с ограничение в ползването [дка]	Вид собственост	Име на собственика	ЕГН/БУЛСТАТ	Адрес на собственика	Документ за собственост
1	56770.40.16	Земеделска територия	Пасище	-	3	19.489	-	-	10.480	0.068	Общинска публична	ОБЩИНА КАСПИЧАН	000931511	-	Протокол на ПК за предоставяне земи за стопанисване от общината по чл.19 от ЗСПЗЗ № 4 от 13.11.2008г., издаден от ПК ГР. КАСПИЧАН
2	56770.40.169	Земеделска територия	За селскостоп. ански, горски, ведомствен път	-	Без категория	28.575	-	-	28.575	10.486	Общинска публична	ОБЩИНА КАСПИЧАН	3724	-	Няма документ за собственост
3	56770.27.162	Територия, заета от води и водни обекти	Отводнител ен канал	-	Без категория	18.192	-	-	18.192	0.081	Държавна частна	МЗГ - ХМС	8311600780	-	Няма документ за собственост
общо:	3					66.256	-	-	66.256	10.635					

Забележка: *Данните за собствениците са взети от кадастралните регистри.*

Проектант: ..... ЛИЯЗОВ

ЗАЛИЧЕНО на основание чл.4,§2 и чл.6, §3 от Регламент (ЕС)2016/679

ЗАЛИЧЕНО на основание чл.4,§2 и чл.6, §3 от Регламент (ЕС)2016/679

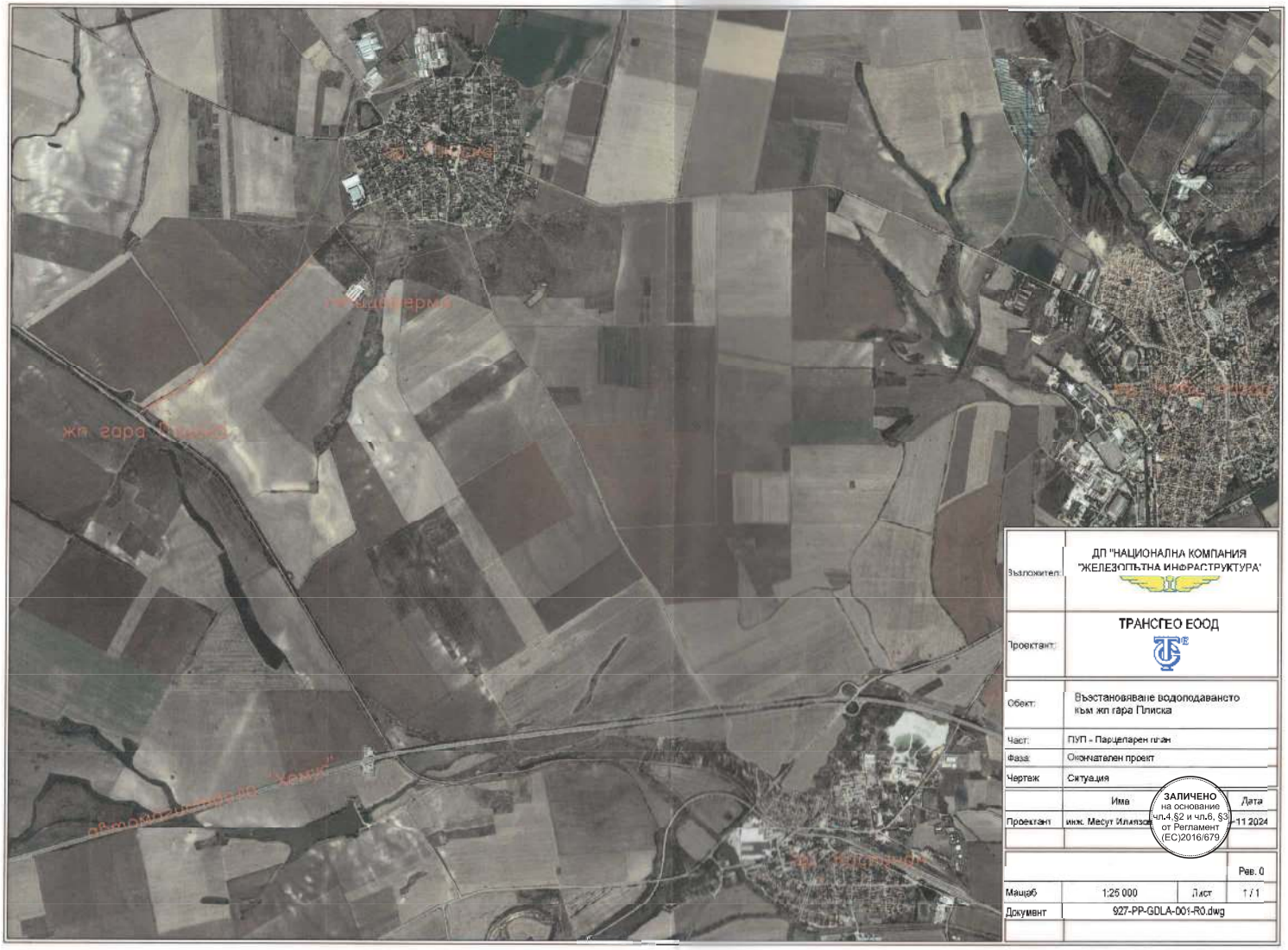

Възложител:	ДП "НАЦИОНАЛНА КОМПАНИЯ "ЖЕЛЕЗОПЪТНА ИНФРАСТРУКТУРА"
Проектант:	ТРАНСГЕО ЕООД
Обект:	Възстановяване водоподаването към жп гара Плиска
Част:	ПУП – Парцеларен план
Фаза:	Окончателен проект
Чертеж	Ситуация

	Име	Дата
Проектант	инж. Месут Илиязов	11 2024

ЗАЛИЧЕНО на основание чл.4 §2 и чл.6, §3 от Регламент (ЕС)2016/679

			Рев. 0
Мащаб	1:25 000	Лист	1 / 1
Документ	927-PP-GDLA-001-R0.dwg		

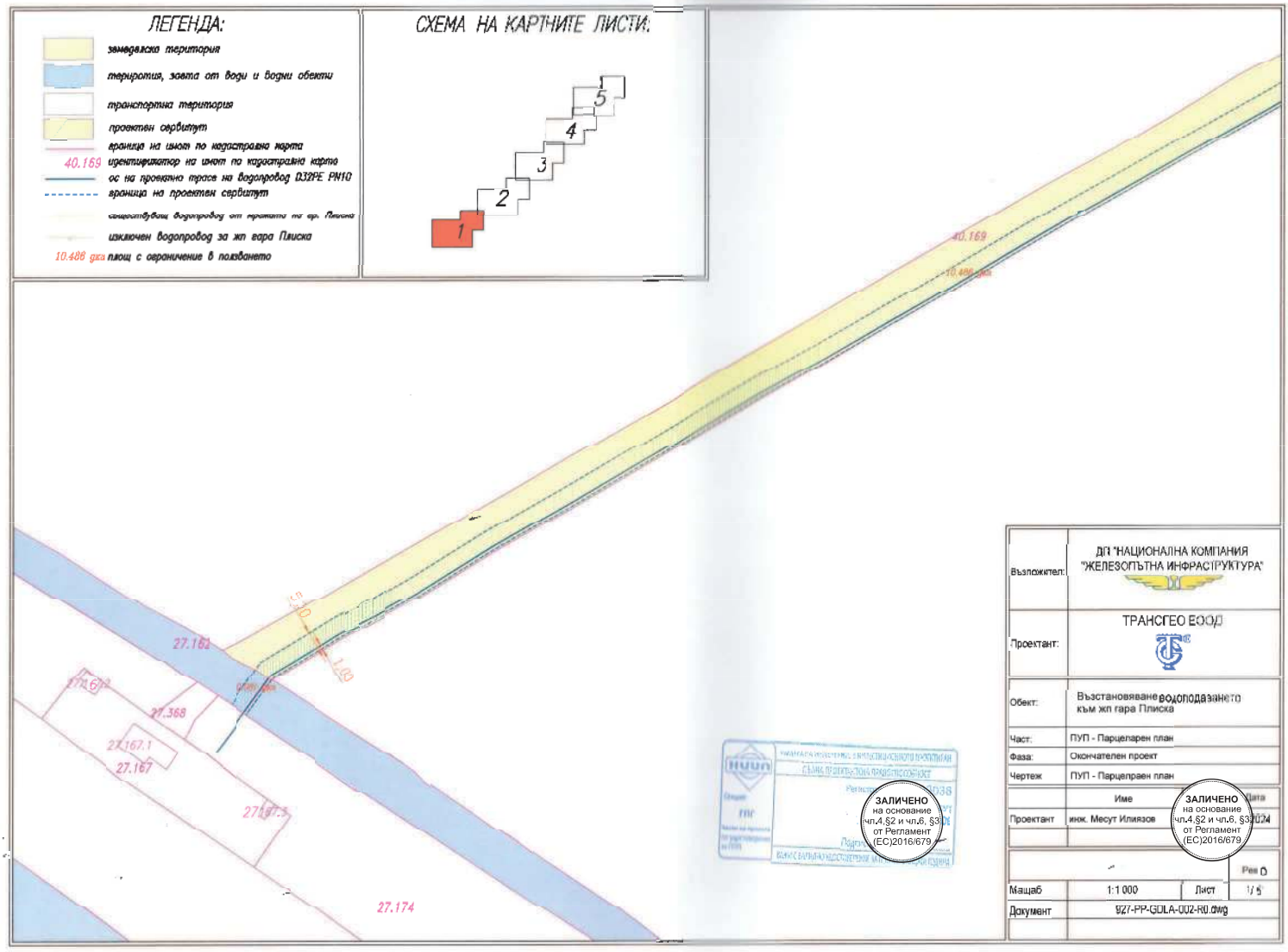
ЛЕГЕНДА:
земеделска територия
територия, заета от води и водни обекти
транспортна територия
проектен сервитут
граница на имот по кадастрална карта
40.169 идентификатор на имот по кадастрална карта
ос на проектна трасе на водопровод D32PE PN10
граница на проектен сервитут
изключен водопровод за жп гара Плиска
10.486 дка площ с ограничение в ползването
СХЕМА НА КАРТНИТЕ ЛИСТИ:
1
2
3
4
5
40.169
27.162
27.368
27.167.1
27.167
27.174
ЗАЛИЧЕНО
на основание
чл.4,§2 и чл.6, §3
от Регламент
(ЕС)2016/679
Възложител:
ДП "НАЦИОНАЛНА КОМПАНИЯ "ЖЕЛЕЗОПЪТНА ИНФРАСТРУКТУРА"
Проектант:
ТРАНСГЕО ЕООД
Обект:
Възстановяване водоподаването към жп гара Плиска
Част:
ПУП - Парцеларен план
Фаза:
Окончателен проект
Чертеж
ПУП - Парцеправен план
Име
Дата
Проектант
инж. Месут Илиязов
ЗАЛИЧЕНО
на основание
чл.4,§2 и чл.6, §3
от Регламент
(ЕС)2016/679
Рев 0
Мащаб
1:1 000
Лист
1/5
Документ
927-PP-GDLA-002-R0.dwg

ЛЕГЕНДА:

- земеделска територия
- територия, заета от води и водни обекти
- транспортна територия
- проектен сервитут
- граница на имот по кадастрална карта
- 40.169 идентификатор на имот по кадастрална карта
- ос на проектно трасе на водопровод D32PE PN10
- граница на проектен сервитут
- съществуващ водопроводи от чертежи на гр. Плиска
- изключен водопровод за жп гара Плиска
- 10.488 дка площ с ограничение в ползването

СХЕМА НА КАРТНИТЕ ЛИСТИ:

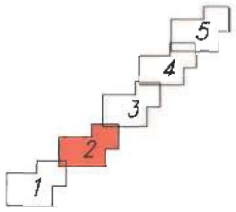

Възложител:	ДП "НАЦИОНАЛНА КОМПАНИЯ "ЖЕЛЕЗОПЪТНА ИНФРАСТРУКТУРА"
Проектант	ТРАНСГЕО ЕООД
Обект:	Възстановяване водоподаването към жп гара Плиска
Част:	ПУП - Парцеларен план
Фаза	Окончателен проект
Чертеж	ПУП - Парцеларен план
	Име
Псевктант	инж. Месут Илиязов
	Рев. С
Мащаб	1:1 000 Лист 2 / 5
Документ	927-PP-GIDLA-002-R0.dwg

ЗАЛИЧЕНО на основание чл.4,§2 и чл.6, §3 от Регламент (ЕС)2016/679

ЗАЛИЧЕНО на основание чл.4,§2 и чл.6, §3 от Регламент (ЕС)2016/679

ЛЕГЕНДА:

- земеделска територия
- територия, заета от води и водни обекти
- транспортна територия
- проектен сервитут
- граница на имот по кадастрална карта
- 40.169 идентификатор на имот по кадастрална карта
- ос на проектно трасе на водопровод D32PE PN10
- граница на проектен сервитут
- съществуващ водопровод от чешмата на кр. Плиска
- изключен водопровод за жп гара Плиска
- 10.488 дка площ с ограничения в ползването

СХЕМА НА КАРТНИТЕ ЛИСТИ:

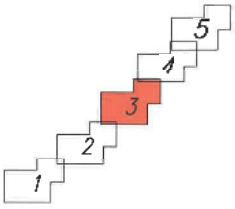

ЗАЛИЧЕНО на основание чл.4,§2 и чл.6, §3 от Регламент (ЕС)2016/679

Възложител:	ДП "НАЦИОНАЛНА КОМПАНИЯ "ЖЕЛЕЗОПЪТНА ИНФРАСТРУКТУРА"
Проектант:	ТРАНСГЕО ЕООД
Обект:	Възстановяване водоподаването към жп гара Плиска
Част:	ПУП - Парцеларен план
Фаза:	Окончателен проект
Чертеж	ПУП - Парцелрарен план
Проектант	Име: инж. Месит Илиязов
	Рев. 0
Мащаб	1:1 000
Лист	3 / 5
Документ	927-PP-GDLA-002-R0.dwg

ЗАЛИЧЕНО на основание чл.4,§2 и чл.6, §3 от Регламент (ЕС)2016/679

ЛЕГЕНДА:

- земеделска територия
- територия, заета от води и водни обекти
- транспортна територия
- проектен сервитут
- граница на имот по кадастрална карта
- 40.169 идентификатор на имот по кадастрална карта
- ос на проектно трасе на водопровод D32PE PN10
- граница на проектен сервитут
- съществуващ водопровод от проекта на гр. Плиска
- изключен водопровод за жп гара Плиска
- 10.486 дка площ с ограничение в ползването

СХЕМА НА КАРТНИТЕ ЛИСТИ:

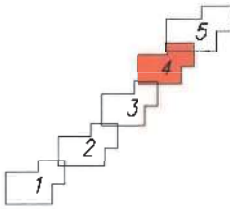

Възложител:	ДП "НАЦИОНАЛНА КОМПАНИЯ "ЖЕЛЕЗОПЪТНА ИНФРАСТРУКТУРА"
Проектант:	ТРАНСГЕОЕООД
Обект:	Възстановяване водоподаването към жп гара Плиска
Част:	ПУП - Парцеларен план
Фаза:	Окончателен проект
Чертеж	ПУП - Парцеларен план
	Име / Дата
Проектант	инж. Месут Илиязов 2024
	Ред 0
Мащаб	1:1 000 Лист 4 / 5
Документ	927-PP-GDI,A-002-R0.dwg

ЗАЛИЧЕНО на основание чл.4,§2 и чл.6, §3 от Регламент (ЕС)2016/679

ЗАЛИЧЕНО на основание чл.4,§2 и чл.6, §3 от Регламент (ЕС)2016/679

ЛЕГЕНДА:

- земеделска територия
- територия, заета от води и водни обекти
- транспортна територия
- проектен сервитут
- граница на имота по кадастрална карта
- 40.169 идентификатор на имот по кадастрална карта
- ос на проектно трасе на водопровод D32PE PN10
- граници на проектен сервитут
- съществуващ водопровод от мрежата на гр. Плиска
- изключен водопровод за жп гара Плиска
- 10.486 дка площ с ограничение в ползването

СХЕМА НА КАРТНИТЕ ЛИСТИ:

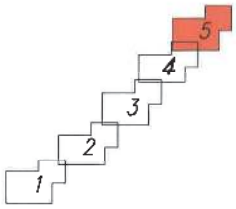

Възложител:	ДП "НАЦИОНАЛНА КОМПАНИЯ "ЖЕЛЕЗОПЪТНА ИНФРАСТРУКТУРА"
Проектант:	ТРАНСГЕО ЕООД
Обект:	Възстановяване водоподаването към жп гара Плиска
Част:	ПУП - Парцеларен план
Фаза:	Окончателен проект
Чертеж	ПУП - Парцеларен план
	Име / Дата
Проектант:	инж. Месут Илиязов / 2024
	Рев. 0
Мащаб	1:1 000 / Лист 5 / 5
Документ	927-PP-GDLA-002-R0.dwg

ЗАЛИЧЕНО на основание чл.4,§2 и чл.6, §3 от Регламент (ЕС)2016/679

ЗАЛИЧЕНО на основание чл.4,§2 и чл.6, §3 от Регламент (ЕС)2016/679

ЛЕГЕНДА:

- земеделска територия
- територия, заета от води и водни обекти
- транспортна територия
- проектен сервитут
- граница на имот по кадастрална карта
- 40.169 идентификатор на имот по кадастрална карта
- ос на проектно трасе на водопровод D32PE PN10
- граница на проектен сервитут
- съществуващ водопровод от чешмата на гр. Плиска
- изключван водопровод за жп гара Плиска
- 101 подробна точка

СХЕМА НА КАРТНИТЕ ЛИСТИ:

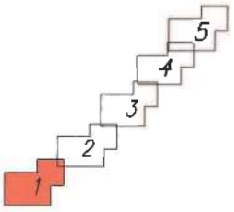

ЗАЛИЧЕНО
на основание
чл.4,§2 и чл.6, §3
от Регламент
(ЕС)2016/679

ЗАЛИЧЕНО
на основание
чл.4,§2 и чл.6, §3
от Регламент
(ЕС)2016/679

Координатен регистър на подробните точки

точки от трасе			точки от ос			точки от ДОЕ		
№	X [m]	Y [m]	№	X [m]	Y [m]	№	X [m]	Y [m]
201	4700023.719	9573740.283	101	4700008.764	9573735.481	301	4700020.393	9573745.285
202	4700036.681	9573749.827	102	4700033.881	9573753.258	302	4700032.125	9573753.920
203	4700042.374	9573759.617	103	4700038.066	9573762.156	303	4700037.204	9573762.663
204	4700049.421	9573771.418	104	4700045.076	9573773.895	304	4700044.207	9573774.390
205	4700056.092	9573783.690	105	4700051.699	9573786.078	305	4700050.820	9573786.555
206	4700061.955	9573794.475	106	4700057.618	9573796.967	306	4700056.751	9573797.465
207	4700068.703	9573805.602	107	4700064.427	9573808.194	307	4700063.572	9573808.713
208	4700076.331	9573818.185	108	4700073.006	9573820.696	308	4700071.141	9573821.198
209	4700078.744	9573822.531	109	4700074.371	9573824.956	309	4700073.497	9573825.441
210	4700089.973	9573843.900	110	4700085.317	9573844.353	310	4700084.245	9573844.846
211	4700102.296	9573864.296	111	4700097.950	9573866.558	311	4700097.081	9573867.265
212	4700110.949	9573879.598	112	4700106.599	9573882.062	312	4700105.729	9573882.555
213	4700114.285	9573885.414	113	4700109.953	9573887.911	313	4700109.086	9573888.410
214	4700118.033	9573891.912	114	4700113.703	9573894.416	314	4700112.836	9573894.930
215	4700125.177	9573900.823	115	4700118.806	9573905.254	315	4700117.952	9573903.737
216	4700135.569	9573916.875	116	4700130.109	9573920.550	316	4700129.255	9573919.175
217	4700140.392	9573922.217	117	4700136.059	9573934.713	317	4700135.193	9573935.282
218	4700146.424	9573942.597	118	4700142.088	9573945.689	318	4700141.221	9573945.587
219	4700155.806	9573959.112	119	4700151.468	9573961.598	319	4700150.600	9573962.096
220	4700165.806	9573976.398	120	4700161.468	9573978.885	320	4700160.600	9573979.383
221	4700175.864	9573994.102	121	4700171.504	9573996.556	321	4700170.652	9573997.040
222	4700182.571	9574015.490	122	4700181.708	9574011.048	322	4700180.856	9574015.490
223	4700197.955	9574035.554	123	4700193.580	9574035.976	323	4700192.705	9574036.458
224	4700199.571	9574036.535	124	4700195.176	9574038.916	324	4700194.297	9574039.395
225	4700208.568	9574054.865	125	4700205.189	9574057.379	325	4700206.313	9574057.860

Възложител:	ДП "НАЦИОНАЛНА КОМПАНИЯ "ЖЕЛЕЗОПЪТНА ИНФРАСТРУКТУРА"		
Проектант:	ТРАНСГЕО ЕООД		
Обект:	Възстановяване водоподаването към жп гара Плиска		
Част:	ПУП - Парцеларен план		
Фаза:	Окончателен проект		
Чертеж:	Скица на имотите с нанесен сервитут		
	Име		Дата
Проектирал:	инж. Мария Иванова		
			Рев. 0
Мащаб	1:1 000	Лист	1 / 5
Документ	927-PP-GDLA-003-R0.dwg		

ЛЕГЕНДА:

- земеделска територия
- територия, заета от води и водни обекти
- транспортна територия
- проектен сервитут
- граница на имот по кадастрална карта
- 40.169 идентификатор на имот по кадастрална карта
- ос на проектно трасе на водопровод D32PE PN10
- граница на проектен сервитут
- съществуващи водопроводи или тяхните ос. Плиска
- изключен водопровод за жп гара Плиска
- 101 подробна точка

СХЕМА НА КАРТНИТЕ ЛИСТИ:



ЗАЛИЧЕНО на основание чл.4 §2 и чл.6, §3 от Регламент (ЕС)2016/679

ЗАЛИЧЕНО на основание чл.4 §2 и чл.6, §3 от Регламент (ЕС)2016/679

Координатен регистър на подробните точки

№	точки от ляво X [m]	точки от ляво Y [m]	№	точки от ос X [m]	точки от ос Y [m]	№	точки от дясно X [m]	точки от дясно Y [m]
224	4700199.571	9574098.533	114	4700195.176	9574036.918	324	4700194.297	9574039.393
225	4700209.568	9574091.965	115	4700205.189	9574037.179	325	4700204.315	9574057.861
226	4700217.018	9574086.702	116	4700212.698	9574079.780	326	4700211.331	9574071.284
227	4700222.226	9574081.676	117	4700217.965	9574079.508	327	4700217.137	9574080.858
228	4700224.003	9574078.067	118	4700218.804	9574080.779	328	4700217.964	9574081.280
229	4700224.268	9574080.185	119	4700224.147	9574089.020	329	4700224.826	9574089.587
230	4700224.722	9574077.986	120	4700227.610	9574097.986	330	4700225.614	9574090.923
231	4700240.710	9574101.790	121	4700236.063	9574105.795	331	4700236.093	9574106.434
232	4700244.080	9574106.462	122	4700240.809	9574109.746	332	4700239.558	9574110.402
233	4700246.970	9574110.788	123	4700243.218	9574112.092	333	4700242.468	9574113.754
234	4700254.162	9574117.845	124	4700250.368	9574121.103	334	4700249.609	9574121.754
235	4700262.664	9574128.144	125	4700258.985	9574131.542	335	4700258.249	9574132.221
236	4700267.699	9574133.054	126	4700264.216	9574136.612	336	4700263.520	9574137.329
237	4700276.660	9574139.907	127	4700266.699	9574138.946	337	4700266.386	9574140.111
238	4700282.556	9574147.441	128	4700279.068	9574151.025	338	4700279.571	9574151.742
239	4700297.862	9574160.393	129	4700294.894	9574165.595	339	4700293.705	9574166.735
240	4700313.502	9574177.249	130	4700310.624	9574180.833	340	4700306.329	9574181.556
241	4700330.164	9574193.668	131	4700326.652	9574197.247	341	4700325.940	9574197.959
242	4700333.366	9574196.651	132	4700329.682	9574200.235	342	4700328.965	9574200.954
243	4700348.310	9574211.133	133	4700344.854	9574214.768	343	4700344.165	9574215.965
244	4700361.357	9574221.076	134	4700357.816	9574227.461	344	4700345.158	9574228.504
245	4700382.240	9574238.709	135	4700380.678	9574220.326	345	4700348.987	9574221.054
246	4700386.437	9574241.900	136	4700383.021	9574222.563	346	4700382.335	9574226.284
247	4700370.884	9574243.213	137	4700367.896	9574225.858	347	4700366.819	9574246.625
248	4700376.414	9574237.808	138	4700372.986	9574240.948	348	4700372.360	9574241.676
249	4700368.486	9574258.561	139	4700395.033	9574262.175	349	4700394.312	9574262.893
250	4700420.538	9574279.493	140	4700417.092	9574283.136	350	4700416.465	9574283.849
251	4700441.813	9574301.664	141	4700440.360	9574305.565	351	4700439.055	9574306.955
252	4700448.542	9574308.184	142	4700443.088	9574309.795	352	4700442.897	9574310.322
253	4700451.854	9574309.348	143	4700448.492	9574312.952	353	4700447.890	9574315.677
254	4700466.518	9574323.687	144	4700463.275	9574327.319	354	4700462.586	9574328.687

Възложител:	ДП "НАЦИОНАЛНА КОМПАНИЯ "ЖЕЛЕЗОПЪТНА ИНФРАСТРУКТУРА"		
Проектант:	ТРАНСГЕО ЕООД		
Обект:	Възстановяване водоподаването към жп гара Плиска		
Част:	ПУП - Парцеларен план		
Фаза:	Окончателен проект		
Чертеж	Скица на имотите с нанесен обект		
Проектант	Име: инж. Месут Илиязов		Дата: 1.2024
			Рев. 0
Мащаб	1:1 000	Лист	2 / 5
Документ	927-PP-GDLA-003-R0.dwg		

ЛЕГЕНДА:

- земеделска територия
- територия, заета от води и водни обекти
- транспортна територия
- проектен сервитут
- граница на имот по кадастрална карта
- 40.169 идентификатор на имот по кадастрална карта
- ос на проектно трасе на водопровод D32PE PN10
- граница на проектен сервитут
- съществуващ водопровод от тревата на гр. Плиска
- изключен водопровод за жп гара Плиска
- 101 подробна точка

СХЕМА НА КАРТНИТЕ ЛИСТИ:

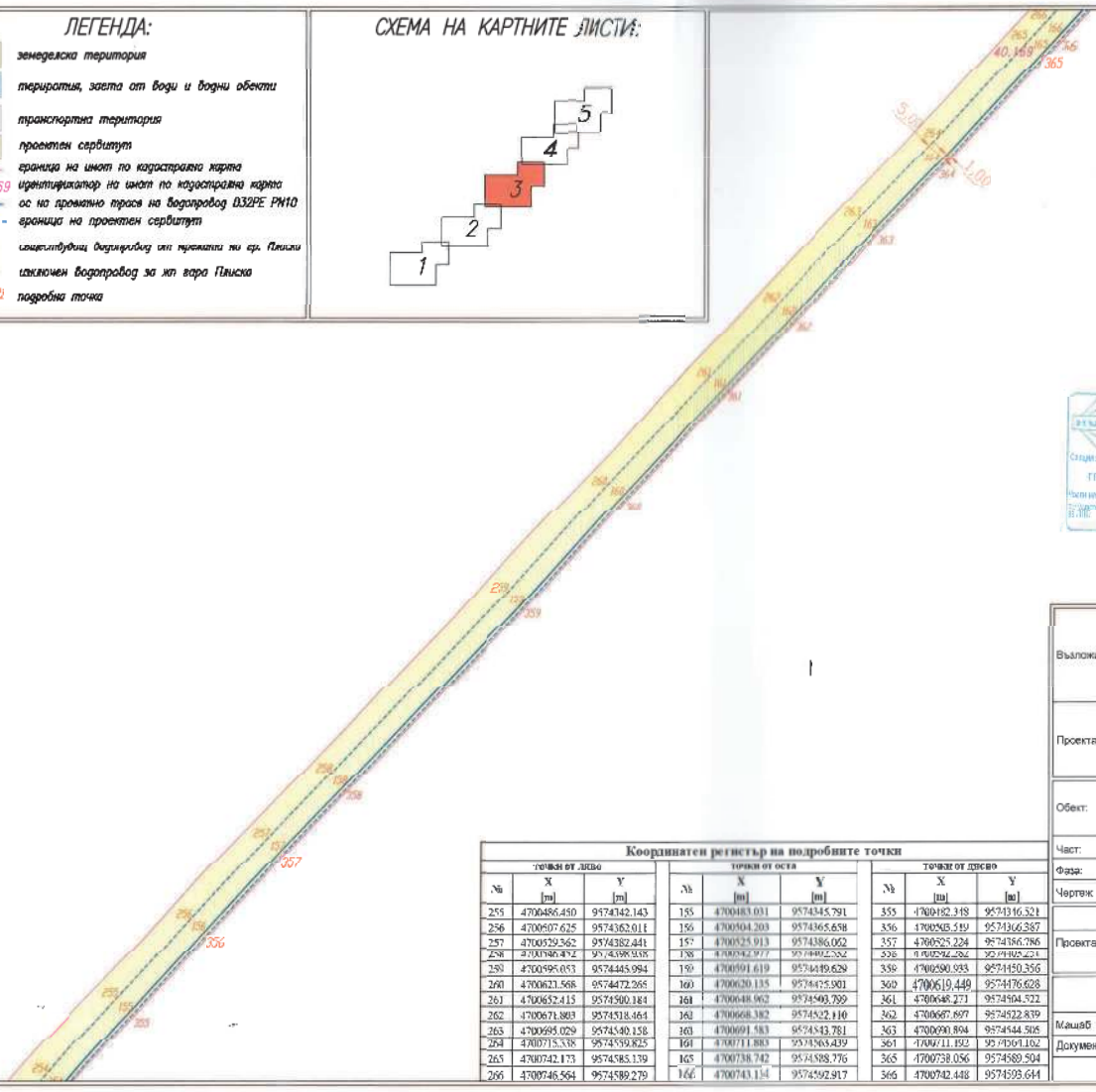

ЗАЛИЧЕНО на основание чл.4,§2 и чл.6, §3 от Регламент (ЕС)2016/679

Възложител:	ДП "НАЦИОНАЛНА КОМПАНИЯ "ЖЕЛЕЗОПЪТНА ИНФРАСТРУКТУРА"
Проектант:	ТРАНСГЕО ЕООД
Обект:	Възстановяване водоподаването към жп гара Плиска
Част:	ПУП - Парцеларен план
Фаза:	Окончателен проект
Чертеж:	Скица на имотите с нанесен сервитут
	Име / Дата
Проектант	инж. Месут Илиязов / 2024
	Рев. 0
Мащаб	1:1 000 / Лист 3 / 5
Документ	927-PP-GDLA-003-R0.dwg

ЗАЛИЧЕНО на основание чл.4,§2 и чл.6, §3 от Регламент (ЕС)2016/679

Координатен регистър на подробните точки

точки от ляво			точки от оста			точки от дясно		
№	X [m]	Y [m]	№	X [m]	Y [m]	№	X [m]	Y [m]
255	4700486.450	9574342.143	155	4700483.031	9574345.791	355	4700482.348	9574346.521
256	4700507.625	9574362.011	156	4700504.203	9574365.658	356	4700503.519	9574366.387
257	4700529.362	9574382.441	157	4700525.913	9574386.062	357	4700525.224	9574386.786
258	4700546.452	9574398.938	158	4700542.977	9574402.552	358	4700542.282	9574403.234
259	4700595.053	9574445.994	159	4700591.619	9574449.629	359	4700590.933	9574450.356
260	4700623.568	9574472.265	160	4700620.135	9574475.901	360	4700619.449	9574476.628
261	4700652.415	9574500.184	161	4700648.962	9574503.799	361	4700648.271	9574504.522
262	4700671.803	9574518.464	162	4700668.382	9574522.110	362	4700667.697	9574522.839
263	4700695.029	9574540.158	163	4700691.583	9574543.781	363	4700690.894	9574544.505
264	4700715.338	9574559.825	164	4700711.883	9574563.439	364	4700711.192	9574564.162
265	4700742.173	9574585.139	165	4700738.742	9574588.776	365	4700738.056	9574589.504
266	4700746.564	9574589.279	166	4700743.134	9574592.917	366	4700742.448	9574593.644

ЛЕГЕНДА:

- земеделска територия
- територия, заета от води и водни обекти
- транспортна територия
- проектен сервитут
- граница на имот по кадастрална карта
- 40.169 идентификатор на имот по кадастрална карта
- ос на проектно трасе на водопровод D32PE PN10
- граница на проектен сервитут
- съществуващ водопровод от мрежата на гр. Плиска
- изключен водопровод за жп гара Плиска
- × 101 подробна точка

СХЕМА НА КАРТНИТЕ ЛИСТИ:



Координатен регистър на подробните точки

точки от ляво			точки от оста			точки от дясно		
№	X [m]	Y [m]	№	X [m]	Y [m]	№	X [m]	Y [m]
265	4700742.173	9574585.139	165	4700738.742	9574588.776	365	4700738.056	9574589.504
266	4700746.564	9574589.279	166	4700743.134	9574592.917	366	4700742.448	9574593.644
267	4700762.943	9574604.735	167	4700759.490	9574608.351	367	4700758.799	9574609.074
268	4700787.186	9574628.458	168	4700784.022	9574632.064	368	4700783.330	9574632.785
269	4700812.640	9574652.433	169	4700809.161	9574656.054	369	4700808.473	9574656.758
270	4700834.191	9574672.953	170	4700830.746	9574676.577	370	4700830.057	9574677.301
271	4700858.762	9574696.270	171	4700855.299	9574699.878	371	4700854.607	9574700.599
272	4700887.595	9574724.257	172	4700884.127	9574727.859	372	4700883.433	9574728.579
273	4700902.815	9574738.797	173	4700899.347	9574742.399	373	4700898.653	9574743.119
274	4700925.334	9574760.653	174	4700921.855	9574764.244	374	4700921.159	9574764.962
275	4700943.950	9574778.667	175	4700940.491	9574782.278	375	4700939.800	9574783.000
276	4700966.153	9574799.723	176	4700962.708	9574803.346	376	4700962.018	9574804.071
277	4700986.425	9574819.049	177	4700982.975	9574822.668	377	4700982.285	9574823.392
278	4701008.130	9574839.776	178	4701004.645	9574843.362	378	4701003.948	9574844.079

ЗАЛИЧЕНО
на основание
чл.4,§2 и чл.6, §3
от Регламент
(ЕС)2016/679

Възложител:	ДП "НАЦИОНАЛНА КОМПАНИЯ "ЖЕЛЕЗОПЪТНА ИНФРАСТРУКТУРА"
Проектант:	ТРАНСГЕО ЕООД
Обект:	Възстановяване водоподаването към жп гара Плиска
Част:	ПУП - Парцеларен план
Фаза:	Окончателен проект
Чертеж	Скица на имотите с нанесен проектут
	Име / Дата
Проектант	инж. Мерут Ирмазов / 1.2024
	Рев. 0
Мащаб	1:1 000 / Лист 4 / 5
Документ	927-PP-GDLA-003-R0.dwg

ЗАЛИЧЕНО
на основание
чл.4,§2 и чл.6, §3
от Регламент
(ЕС)2016/679

ЛЕГЕНДА:

- земеделска територия
- територия, заета от води и водни обекти
- транспортна територия
- проектен сервитут
- граница на имот по кадастрална карта
- 40.169 идентификатор на имот по кадастрална карта
- ос на проектно трасе на водопровод D32PE PN10
- граница на проектен сервитут
- съществуващ водопровод от мрежата на гр. Плиска
- изключен водопровод за жп гара Плиска
- 101 подробна точка

СХЕМА НА КАРТНИТЕ ЛИСТИ:

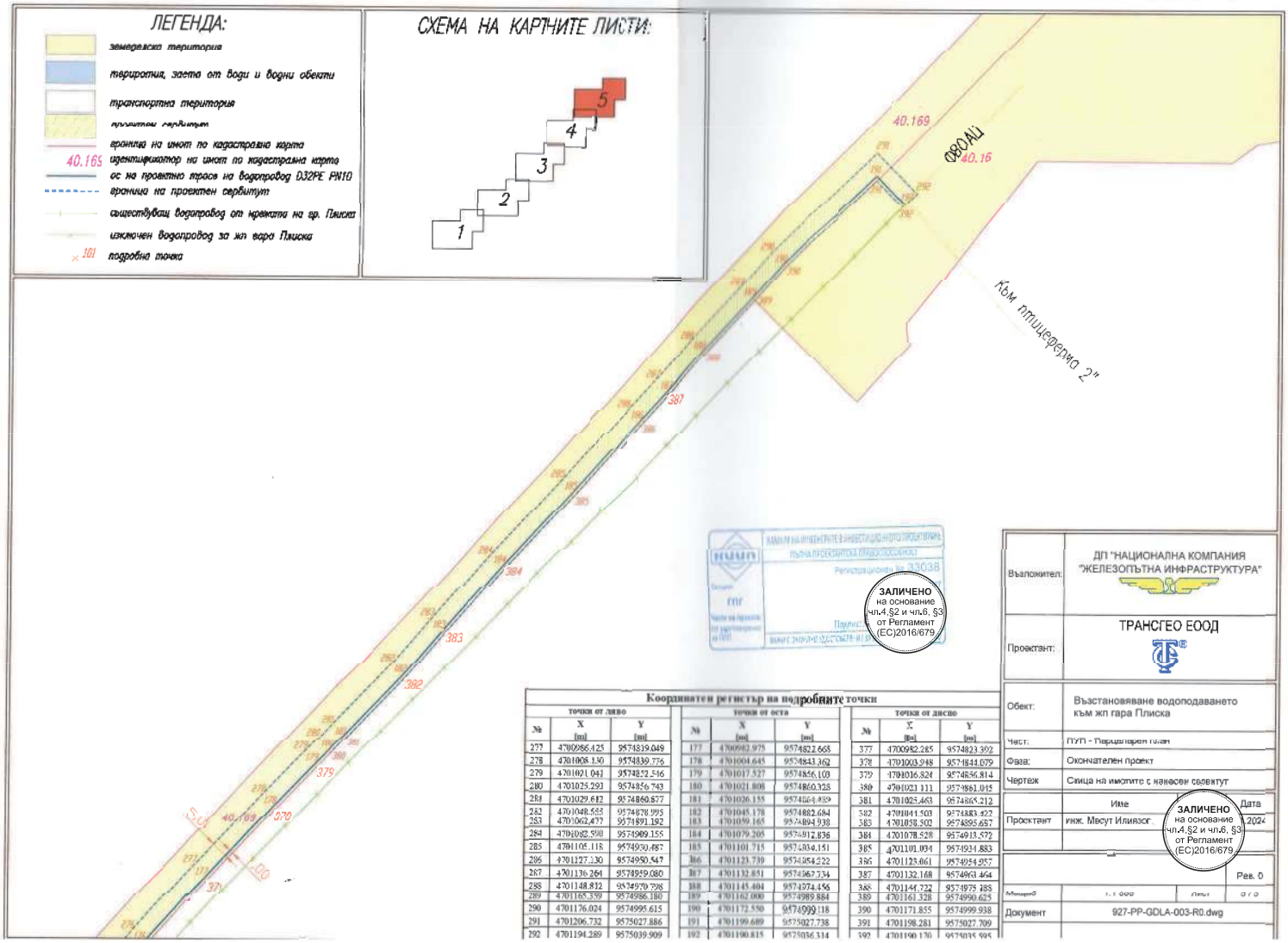

ЗАЛИЧЕНО на основание чл.4,§2 и чл.6, §3 от Регламент (ЕС)2016/679

Координатен регистър на подробните точки

точки от ляво			точки от оста			точки от дясно		
№	X [m]	Y [m]	№	X [m]	Y [m]	№	X [m]	Y [m]
277	4700986.425	9574819.049	177	4700982.975	9574822.668	377	4700982.285	9574823.392
278	4701008.130	9574839.776	178	4701004.645	9574843.362	378	4701003.948	9574844.079
279	4701021.041	9574852.546	179	4701017.527	9574856.103	379	4701016.824	9574856.814
280	4701025.293	9574856.743	180	4701021.808	9574860.328	380	4701021.111	9574861.045
281	4701029.612	9574860.877	181	4701026.155	9574864.489	381	4701025.463	9574865.212
282	4701048.555	9574878.995	182	4701045.178	9574882.684	382	4701044.503	9574883.422
283	4701062.477	9574891.192	183	4701059.165	9574894.938	383	4701058.502	9574895.687
284	4701082.598	9574909.155	184	4701079.205	9574912.836	384	4701078.528	9574913.572
285	4701105.118	9574930.487	185	4701101.715	9574934.151	385	4701101.034	9574934.883
286	4701127.130	9574950.547	186	4701123.739	9574954.222	386	4701123.061	9574954.957
287	4701136.264	9574959.080	187	4701132.851	9574967.734	387	4701132.168	9574963.464
288	4701148.812	9574970.798	188	4701145.404	9574974.456	388	4701144.722	9574975.188
289	4701165.359	9574986.180	189	4701162.000	9574989.884	389	4701161.328	9574990.625
290	4701176.024	9574995.615	190	4701172.550	9574999.118	390	4701171.855	9574999.938
291	4701206.732	9575027.886	191	4701199.689	9575027.738	391	4701198.281	9575027.709
292	4701194.289	9575039.909	192	4701190.815	9575036.314	392	4701190.170	9575035.595

Възложител:	ДП "НАЦИОНАЛНА КОМПАНИЯ "ЖЕЛЕЗОПЪТНА ИНФРАСТРУКТУРА"
Проектант:	ТРАНСГЕО ЕООД
Обект:	Възстановяване водоподаването към жп гара Плиска
Част:	ПУП - Парцеларен план
Фаза:	Окончателен проект
Чертеж	Скица на имотите с нанесен сервитут
	Име / Дата
Проектант	инж. Месут Илиязов / 2024
	Рев. 0
Мащаб	1:1 000 / Лист 3 / 3
Документ	927-PP-GDLA-003-R0.dwg

ЗАЛИЧЕНО на основание чл.4,§2 и чл.6, §3 от Регламент (ЕС)2016/679