RINA
Система за управление на качеството ISO 9001:2008

РЕПУБЛИКА БЪЛГАРИЯ
ОБЩИНА КАСПИЧАН

КМЕТ
телефон : +359 +05327 / 47 12
факс : +359 +05327 / 60 05
E-mail: kaspichan@icon.bg

REPUBLIC OF BULGARIA
MUNICIPALITY OF KASPICHAN

Mayor's
Phone: +359 +05327 / 47 12
Fax: +359 +05327 / 60 05
E-mail: kaspichan@icon.bg

ОБЩИНСКИ СЪВЕТ
п. код 9930 Каспичан
индекс и дата ВЖС 230
17.06.2016
срок на изпълнение

ДО ПРЕДСЕДАТЕЛЯ
НА ОБЩИНСКИ СЪВЕТ-КАСПИЧАН

ДОКЛАДНА ЗАПИСКА

от Милена Николова Недева–Кмет на община Каспичан

ОТНОСНО: Приемане на решение за продажба на земеделска земя

Уважаема госпожо Председател,
Уважаеми дами и господа Общински съветници,

В Общинска администрация постъпи заявление вх. № ВКК-954/29.03.2016 година от Галин Благоев Нишков с постоянен адрес: град Шумен, ул."Марица" №89 с искане за закупуване на следните поземлени имоти:

- №055001, №055002, №055003, №055004, №055005 и №056024 в землището на село Каспичан, с начин на трайно ползване "лозе".

Намеренията на г-н Нишков са да създаде по-голям лозов масив от собствени лозя, чрез закупуване на общинските и обединяването им със собствените на родителите му лозя, които се намират в същата местност и граничат с общинските.

За имотите са съставени актове за общинска собственост, съгласно одобрената със заповед № РД-18-57/01.10.2015 година на АГКК кадастрална карта на град Каспичан, както следва:

1. Поземлен имот №055001 е актуван с Акт за частна общинска собственост №1863/27.05.2016 година, като е описан в акта с новия си номер па кадастралната карта – идентификатор №36590.55.1;
2. Поземлен имот №055002 е актуван с Акт за частна общинска собственост №1864/27.05.2016 година, като е описан в акта с новия си номер па кадастралната карта – идентификатор №36590.55.2;
3. Поземлен имот №055003 е актуван с Акт за частна общинска собственост №1865/27.05.2016 година, като е описан в акта с новия си номер па кадастралната карта – идентификатор №36590.55.3;

4. Поземлен имот №055004 е актуван с Акт за частна общинска собственост №1866/27.05.2016 година, като е описан в акта с новия си номер па кадастралната карта – идентификатор №36590.55.4;
5. Поземлен имот №055005 е актуван с Акт за частна общинска собственост №1867/27.05.2016 година, като е описан в акта с новия си номер па кадастралната карта – идентификатор №36590.55.5;
6. Поземлен имот №0550024 е актуван с Акт за частна общинска собственост №1868/27.05.2016 година, като е описан в акта с новия си номер па кадастралната карта – идентификатор №36590.56.24.

Съгласно удостоверения за данъчни оценки, издадени от отдел „Местни данъци и такси“ към дирекция „Специализирана администрация“ на общината, данъчните оценки на поземлените имоти са:

1. За поземлен имот с идентификатор №36590.55.1 - 271.58 лева;
2. За поземлен имот с идентификатор №36590.55.2 - 92.81 лева;
3. За поземлен имот с идентификатор №36590.55.3 - 247.88 лева;
4. За поземлен имот с идентификатор №36590.55.4 - 77.26 лева;
5. За поземлен имот с идентификатор №36590.55.5 - 89.93 лева;
6. За поземлен имот с идентификатор №36590.56.24 -265.58 лева.

Пазарните оценки са изготвенш от лицензиран оценител, съгласно изискванията на чл.41,ал.2 от Закона за общинската собственост. Пазарната стойност на имотите е определена в размер на:

1. За ПИ с идентификатор №36590.55.1 и площ от 1.478 дка - 2000.00 лв.;
2. За ПИ с идентификатор №36590.55.2 и площ от 0.549 дка - 780.00 лв.;
3. За ПИ с идентификатор №36590.55.3 и площ от 1.349 дка - 1850.00 лв.;
4. За ПИ с идентификатор №36590.55.4 и площ от 0.457 дка - 670.00 лв.;
5. За ПИ с идентификатор №36590.55.5 и площ от 0.532 дка - 760.00 лв.;
6. За ПИ с идентификатор №36590.56.24 и площ от 1.571 дка -2310.00 лв.

Площ общо: 5.936 дка Цена общо: 8370.00 лева
или средна цена за един декар 1410.04 лева

В изпълнение на Програмата за управление и разпореждане с общински имоти през 2016 година, приета с Решение №49 от Протокол №6/22.12.2015 година на Общински съвет-Каспичан и във връзка с чл. 29, ал. 3 от Наредбата за реда за придобиване, управление и разпореждане с общинско имущество, предлагаме следния проект за

Р Е Ш Е Н И Е:

1.На основание чл. 21, ал.1, т. 8 от ЗМСМА, във връзка с чл. 35, ал. 1 от Закона за общинската собственост, чл. 29, ал.4 и чл.51,ал.1 и 2 от Наредбата за реда за придобиване, управление и разпореждане с общинско имущество,

Общински съвет-Каспичан **приема решение за продажба, чрез явен публичен търг,** на следните недвижими имоти - частна общинска собственост в землището на село Каспичан:

- 1.1. **земеделска земя с площ от 1.478 декара /1478 кв.м./**, поземлен имот **с идентификатор №36590.55.1** по кадастралната карта, с трайно предназначение на територията „земеделска“, с начин на трайно ползване „лозе” в местността „Горни лозя“ в землището на **село Каспичан**, актувана с Акт за частна общинска собственост №1863 / 27.05.2016 година;
- 1.2. **земеделска земя с площ от 0.549 декара /549 кв.м./**, поземлен имот **с идентификатор №36590.55.2** по кадастралната карта, с трайно предназначение на територията „земеделска“, с начин на трайно ползване „лозе” в местността „Горни лозя“ в землището на **село Каспичан**, актувана с Акт за частна общинска собственост №1864 / 27.05.2016 година;
- 1.3.**земеделска земя с площ от 1.349 декара /1349 кв.м./**, поземлен имот **с идентификатор №36590.55.3** по кадастралната карта, с трайно предназначение на територията „земеделска“, с начин на трайно ползване „лозе” в местността „Горни лозя“ в землището на **село Каспичан**, актувана с Акт за частна общинска собственост №1865 / 27.05.2016 година;
- 1.4.**земеделска земя с площ от 0.457 декара /457 кв.м./**, поземлен имот **с идентификатор №36590.55.4** по кадастралната карта, с трайно предназначение на територията „земеделска“, с начин на трайно ползване „лозе” в местността „Горни лозя“ в землището на **село Каспичан**, актувана с Акт за частна общинска собственост №1866 / 27.05.2016 година;
- 1.5.**земеделска земя с площ от 0.532 декара /532 кв.м./**, поземлен имот **с идентификатор №36590.55.5** по кадастралната карта, с трайно предназначение на територията „земеделска“, с начин на трайно ползване „лозе” в местността „Горни лозя“ в землището на **село Каспичан**, актувана с Акт за частна общинска собственост №1867 / 27.05.2016 година;
- 1.6.**земеделска земя с площ от 1.571 декара /1571 кв.м./**, поземлен имот **с идентификатор №36590.56.24** по кадастралната карта, с трайно предназначение на територията „земеделска“, с начин на трайно ползване „лозе” в местността „Горни лозя“ в землището на **село Каспичан**, актувана с Акт за частна общинска собственост №1868 / 27.05.2016 година;

2.На основание чл. 30, ал.1 от Наредбата за реда за придобиване, управление и разпореждане с общинско имущество, Общински съвет - Каспичан одобрява началните тръжни цени, определени от лицензиран оценител в размер на:

- 2.1.За ПИ с идентификатор №36590.55.1 и площ от 1.478 дка - **2000.00 лв.;**
- 2.2.За ПИ с идентификатор №36590.55.2 и площ от 0.549 дка - **780.00 лв.;**
- 2.3.За ПИ с идентификатор №36590.55.3 и площ от 1.349 дка - **1850.00 лв.;**
- 2.4.За ПИ с идентификатор №36590.55.4 и площ от 0.457 дка - **670.00 лв.;**
- 2.5.За ПИ с идентификатор №36590.55.5 и площ от 0.532 дка - **760.00 лв.;**
- 2.6.За ПИ с идентификатор №36590.56.24 и площ от 1.571 дка - **2310.00 лв.**

3.Общински съвет-Каспичан възлага на Кмета на общината да организира процедурите, свързани с провеждане на публични търгове, както и осъществяване на всички действия, необходими за правилното и законосъобразно извършване на разпоредителните сделки.

ПРЕДЛОЖИЛ:
ГЛ. ЕКСПЕРТ "ОбС"
/М. ТАКТАКОВА/

ВНОСИТЕЛ:
КМЕТ НА ОБЩИНА КАСПИЧАН
/М. НЕДЕВА/

М. Тактакова
30 03 16

До

Кмета на община Каспичан

ОБЩИНА
9930 Каспичан
индекс и дата ВКК 954
29.03.16г
срок на изпълнение

ЗАЯВЛЕНИЕ

от ГАЛИН БЛАГОЕВ НИШКОВ

гр.Шумен ул.Марица №89

Уважаема госпожо Кмет,

Моля, да внесете предложение за разпореждане до Общински съвет-Каспичан, който да приеме решение за продажба, чрез публичен търг, на следните общински имоти:

- №055001,055002,055003,055004,055005,056024

в землището на село Каспичан, с начин на трайно ползване „лозя".

Изразявам пред Вас своето желание да закупя имотите, тъй като те се намират над квартал Калугерица, в непосредствена близост до собствени лозя на родителите ми.

Искам да създам по-голям масив от собствени лозя, които да подновя с нови сортове лозови насаждения, да терасирам съобразно особеностите на наклонения терен и да се опитам да възобновя традицията за отглеждането на лозя в тази местност.

В момента частните и общинските имоти са изоставени, доста западнали и обрасли в обилна храстовидна растителност и не се ползват по предназначение.

Надявам се, да подкрепите намерението ми, за да се опитам да развивам лозарството в нашия регион, както и да облагородя една отдавна изоставена местност.

С уважение,

Галин Нишков

Приложение № 1
към чл. 2, т. 1 и чл. 3

РЕПУБЛИКА БЪЛГАРИЯ
МИНИСТЕРСТВО НА РЕГИОНАЛНОТО РАЗВИТИЕ И БЛАГОУСТРОЙСТВОТО
ОБЩИНА КАСПИЧАН ОБЛАСТ ШУМЕН

УТВЪРЖДАВАМ: .....
(подпис и печат)
КМЕТ: Милена Недева
(име и фамилия)

ОБЩИНА - КАСПИЧАН КМЕТ

Вписване по ЗС/ПВ Вх.рег. 2146
Служба по вписванията:
Вх.рег № 2165 **от** 13.06.2016 **год.**
Акт № 183 **том** 7 **дело №** 818 **г**
СЪДИЯ ПО ВПИСВАНИЯТА:
Николай Недянков
(име и фамилия)

АГЕНЦИЯ ПО ВПИСВАНИЯТА · ИЗПЪЛН. ДИР. · Служба по вписванията

АКТ № 1863
ЗА ЧАСТНА ОБЩИНСКА СОБСТВЕНОСТ

Регистър :
Досие (РЗ) :1

1. ДАТА НА СЪСТАВЯНЕ	27.05.2016 г
2. ПРАВНО ОСНОВАНИЕ	На основание чл.2,ал.1,т.3 от ЗОС,чл.19 от ЗСПЗЗ,във връзка с чл.45г,ал.1и 2 от ППЗСПЗЗ и протоколно решение №4/13.11.2008 г.одобрено със Заповед №РД-27-123/17.11.2008 г.на Обл.дирекция „Земеделие“гр.Шумен
3. ВИД И ОПИСАНИЕ НА ИМОТА	**ЗЕМЕДЕЛСКА ЗЕМЯ, площ 1478 кв.м.** /хиляда четиристотин седемдесет и осем квадратни метра/ трайно предназначение на територията: **ЗЕМЕДЕЛСКА** Начини на трайно ползване: **ЛОЗЕ** Адрес на поземления имот: **местност „Горни лозя“** Начин на възстановяване: **в съществуващи стари реални граници**
4. МЕСТОНАХОЖДЕНИЕ НА ИМОТА	общ. Каспичан, **с. Каспичан**, поземлен имот с идентификатор **№36590.55.1** по кадастралната карта, одобрена със Заповед № РД-18-57 /01.10.2015 година на Изпълн.директор на АГКК
5. ГРАНИЦА НА ИМОТА	Съседи: 36590.70.104, 36590.56.303, 36590.55.3
6. ДАНЪЧНА ОЦЕНКА НА ИМОТА КЪМ МОМЕНТА НА УТВЪРЖДАВАНЕ НА АКТА	271.58 лева /двеста седемдесет и един мева и петдесет и осем стотинки/

7. СЪСОБСТВЕНИЦИ	
8. НОМЕР И ДАТА НА СЪСТАВЕНИ ПО-РАНО АКТОВЕ	Първоначално актуване

9. ПРЕДОСТАВЕНИ ПРАВА ЗА УПРАВЛЕНИЕ:

- **Имотът се управлява от Кмета** на община Каспичан, ЕИК 000931511, **на основание чл.12, ал.5 от** Закона за общинската собственост

10. **АКТОСЪСТАВИТЕЛ** (трите имена и длъжност):
Милена Ангелова Тактакова – Гл. експерт "Общинска собственост" /Подпис/

11. **ЗАБЕЛЕЖКИ:**

Приложение № 1
към чл. 2, т. 1 и чл. 3

РЕПУБЛИКА БЪЛГАРИЯ
МИНИСТЕРСТВО НА РЕГИОНАЛНОТО РАЗВИТИЕ И БЛАГОУСТРОЙСТВОТО
ОБЩИНА КАСПИЧАН ОБЛАСТ ШУМЕН

УТВЪРЖДАВАМ:.....
(подпис и печат)
КМЕТ: Милена Недева
(име и фамилия)

ОБЩИНА - КАСПИЧАН КМЕТ

Вписване по ЗС/ПВ 26 Вх.№ 2149
Служба по вписванията:
Вх.рег № 2168 **от** 13-06-2016 **год.**
Акт № 136 **том** 7 **дело №** 821 **г.**
СЪДИЯ ПО ВПИСВАНИЯТА:
Николай Недялков
(име и фамилия)

АГЕНЦИЯ ПО ВПИСВАНИЯТА Служба по вписванията ГР. ШУМЕН

АКТ № 1864
ЗА ЧАСТНА ОБЩИНСКА СОБСТВЕНОСТ

Регистър :
Досие (РЗ) :

1. ДАТА НА СЪСТАВЯНЕ	27.05.2016 г
2. ПРАВНО ОСНОВАНИЕ	На основание чл.2,ал.1,т.3 от ЗОС,чл.19 от ЗСПЗЗ,във връзка с чл.45г,ал.1и 2 от ППЗСПЗЗ и протоколно решение №4/13.11.2008 г. одобрено със Заповед №РД-27-123/17.11.2008 г. на Обл.дирекция „Земеделие“гр.Шумен
3. ВИД И ОПИСАНИЕ НА ИМОТА	**ЗЕМЕДЕЛСКА ЗЕМЯ, площ 549 кв.м.** /петстотин четиридесет и девет квадратни метра/ трайно предназначение на територията:**ЗЕМЕДЕЛСКА** начин на трайно ползване:**ЛОЗЕ** адрес на поземления имот: **местност „Горни лозя“** начин на възстановяване: **в съществуващи стари реални граници**
4. МЕСТОНАХОЖДЕНИЕ НА ИМОТА	общ. Каспичан, **с. Каспичан**, поземлен имот с идентификатор **№36590.55.2** по кадастралната карта , одобрена със Запевед № РД-18-57 /01.10.2015 година на Изпълнителния директор на АГКК
5. ГРАНИЦА НА ИМОТА	съседи: 36590.56.303, 36590.55.3
6. ДАНЪЧНА ОЦЕНКА НА ИМОТА КЪМ МОМЕНТА НА УТВЪРЖДАВАНЕ НА АКТА	92.81 лева /деветдесет и два лева и осемдесет и една стотинки/

7. СЪСОБСТВЕНИЦИ	
8. НОМЕР И ДАТА НА СЪСТАВЕНИ ПО-РАНО АКТОВЕ	Първоначално актуване

9. ПРЕДОСТАВЕНИ ПРАВА ЗА УПРАВЛЕНИЕ:

- Имотът се управлява от Кмета на община Каспичан, ЕИК 000931511, на основание чл.12, ал.5 от Закона за общинската собственост

10. АКТОСЪСТАВИТЕЛ (трите имена и длъжност):
Милена Ангелова Тактакова – Гл. експерт "Общинска собственост" /Подпис/

11. ЗАБЕЛЕЖКИ:

Приложение № 1
към чл. 2, т. 1 и чл. 3

РЕПУБЛИКА БЪЛГАРИЯ
МИНИСТЕРСТВО НА РЕГИОНАЛНОТО РАЗВИТИЕ И БЛАГОУСТРОЙСТВОТО
ОБЩИНА КАСПИЧАН ОБЛАСТ ШУМЕН

УТВЪРЖДАВАМ: .....
(подпис и печат)
КМЕТ: Милена Недева
(име и фамилия)

Вписване по ЗС/ПВ 06 Вхр. 2147
Служба по вписванията:
Вх.рег № 2166 **от** 13.06.2016 **год.**
Акт № 124 **том** 7 **дело №** 819 **г**
СЪДИЯ ПО ВПИСВАНИЯТА:
Михаил Недялков
(име и фамилия)

АКТ № 1865
ЗА ЧАСТНА ОБЩИНСКА СОБСТВЕНОСТ

Регистър :
Досие (РЗ) :

1. ДАТА НА СЪСТАВЯНЕ	27.05.2016 г
2. ПРАВНО ОСНОВАНИЕ	На основание чл.2,ал.1,т.3 от ЗОС,чл.19 от ЗСПЗЗ,във връзка с чл.45г,ал.1и 2 от ППЗСПЗЗ и протоколно решение №4/13.11.2008 г.одобрено със Заповед №РД-27-123/17.11.2008 г.на Обл.дирекция „Земеделие“гр.Шумен
3. ВИД И ОПИСАНИЕ НА ИМОТА	**ЗЕМЕДЕЛСКА ЗЕМЯ, площ 1349 кв.м.** /хиляда триста четиридесет и девет квадратни метра/ трайно предназначение на територията: **ЗЕМЕДЕЛСКА** начин на трайно ползване: **ЛОЗЕ** адрес на поземления имот: местност **„Горни лозя“** начин на възстановяване: **в съществуващи стари реални граници**
4. МЕСТОНАХОЖДЕНИЕ НА ИМОТА	общ. Каспичан, **с. Каспичан**, поземлен имот с идентификатор **№36590.55.3** по кадастралната карта,одобрена със Заповед № РД-18-57 /01.10.2015 година на Изпълнителния директор на АГКК
5. ГРАНИЦА НА ИМОТА	съседи: 36590.55.1, 36590.70.104, 36590.55.2, 36590.56.303, 36590.55.4, 36590.55.136
6. ДАНЪЧНА ОЦЕНКА НА ИМОТА КЪМ МОМЕНТА НА УТВЪРЖДАВАНЕ НА АКТА	247.88 лева /двеста четиридесет и седем лева и осемдесет и осем стотинки/

7. СЪСОБСТВЕНИЦИ	
8. НОМЕР И ДАТА НА СЪСТАВЕНИ ПО-РАНО АКТОВЕ	Първоначално актуване
9. ПРЕДОСТАВЕНИ ПРАВА ЗА УПРАВЛЕНИЕ: • Имотът се управлява от Кмета на община Каспичан, ЕИК 000931511, на основание чл.12,ал.5 от Закона за общинската собственост	
10. АКТОСЪСТАВИТЕЛ (трите имена и длъжност): Милена Ангелова Тактакова – Гл. експерт "Общинска собственост" /Подпис/	
11. ЗАБЕЛЕЖКИ:	

Приложение № 1
към чл. 2, т. 1 и чл. 3

РЕПУБЛИКА БЪЛГАРИЯ
МИНИСТЕРСТВО НА РЕГИОНАЛНОТО РАЗВИТИЕ И БЛАГОУСТРОЙСТВОТО
ОБЩИНА КАСПИЧАН ОБЛАСТ ШУМЕН

УТВЪРЖДАВАМ: .....
(подпис и печат)
КМЕТ: Милена Недева
(име и фамилия)

Вписване по ЗС/ПВ Вх.рег. 2150
Служба по вписванията:
Вх.рег № 2154 **от** 13-06-2016 **год.**
Акт № 1866 **том** 4 **дело №** 822 **г.**
СЪДИЯ ПО ВПИСВАНИЯТА:
Николай Недялков
(име и фамилия)

АКТ № 1866
ЗА ЧАСТНА ОБЩИНСКА СОБСТВЕНОСТ

Регистър :
Досие (РЗ) :

1. ДАТА НА СЪСТАВЯНЕ	27.05.2016 г
2. ПРАВНО ОСНОВАНИЕ	На основание чл.2,ал.1,т.3 от ЗОС,чл.19 от ЗСПЗЗ,във връзка с чл.45г,ал.1и 2 от ППЗСПЗЗ и протоколно решение №4/13.11.2008 г. одобрено със Заповед №РД-27-123/17.11.2008 г. на Обл.дирекция „Земеделие“гр.Шумен
3. ВИД И ОПИСАНИЕ НА ИМОТА	**ЗЕМЕДЕЛСКА ЗЕМЯ, площ 457 кв.м.** /четиристотин петдесет и седем квадратни метра/ трайно предназначение на територията: **ЗЕМЕДЕЛСКА** начин на трайно ползване: **ЛОЗЕ** адрес на поземления имот: **местност „Горни лозя“** начин на възстановяване: **в съществуващи стари реални граници**
4. МЕСТОНАХОЖДЕНИЕ НА ИМОТА	общ. Каспичан, **с. Каспичан**, поземлен имот с идентификатор **№36590.55.4** по кадастралната карта, одобрена със Заповед №РД-18-57 /01.10.2015 година на Изпълнителния директор на АГКК
5. ГРАНИЦА НА ИМОТА	Съседи: 36590.55.3, 36590.56.303, 36590.55.5, 36590.55.136
6. ДАНЪЧНА ОЦЕНКА НА ИМОТА КЪМ МОМЕНТА НА УТВЪРЖДАВАНЕ НА АКТА	77.26 лева /седемдесет и седем лева и двадесет и шест стотинки/

7. СЪСОБСТВЕНИЦИ	
8. НОМЕР И ДАТА НА СЪСТАВЕНИ ПО-РАНО АКТОВЕ	Първоначално актуване
9. ПРЕДОСТАВЕНИ ПРАВА ЗА УПРАВЛЕНИЕ: • Имотът се управлява от Кмета на община Каспичан, ЕИК 000931511, на основание чл.12,ал.5 от Закона за общинската собственост	
10. АКТОСЪСТАВИТЕЛ (трите имена и длъжност): Милена Ангелова Тактакова – Гл. експерт "Общинска собственост" /Подпис/	
11. ЗАБЕЛЕЖКИ:	

Приложение № 1
към чл. 2, т. 1 и чл. 3

РЕПУБЛИКА БЪЛГАРИЯ
МИНИСТЕРСТВО НА РЕГИОНАЛНОТО РАЗВИТИЕ И БЛАГОУСТРОЙСТВОТО
ОБЩИНА КАСПИЧАН ОБЛАСТ ШУМЕН

УТВЪРЖДАВАМ: .....
(подпис и печат)
КМЕТ: Милена Недева
(име и фамилия)

Вписване по ЗС/ПВ Дв.вх.р.2148
Служба по вписванията:
Вх.рег № 2167 **от** 13.06.2016 **год.**
Акт № 124 **том** 7 **дело №** 820 **г**
СЪДИЯ ПО ВПИСВАНИЯТА:
Николай Ивайлов
(име и фамилия)

АКТ № 1867
ЗА ЧАСТНА ОБЩИНСКА СОБСТВЕНОСТ

Регистър :
Досие (РЗ) :

1. ДАТА НА СЪСТАВЯНЕ	27.05.2016 г
2. ПРАВНО ОСНОВАНИЕ	На основание чл.2,ал.1,т.3 от ЗОС,чл.19 от ЗСПЗЗ, във връзка с чл.45г,ал.1 и 2 от ППЗСПЗЗ и протоколно решение №4/13.11.2008 г.,одобрено със Заповед №РД-27-123/17.11.2008 г. на Обл.дирекция „земеделие“ гр.Шумен
3. ВИД И ОПИСАНИЕ НА ИМОТА	**ЗЕМЕДЕЛСКА ЗЕМЯ, площ 532 кв.м.** /петстотин тридесет и два квадратни метра/ трайно предназначение на територията: **ЗЕМЕДЕЛСКА** начин на трайно ползване: **ЛОЗЕ** адрес на поземления имот: **местност „Горни лозя“** начин на възстановяване: **в съществуващи стари реални граници**
4. МЕСТОНАХОЖДЕНИЕ НА ИМОТА	общ. Каспичан, **с. Каспичан**, поземлен имот с идентификатор **№36590.55.5** по кадастралната карта, одобрена със Запевед № РД-18-57 /01.10.2015 година на Изпълнителния директор на АГКК
5. ГРАНИЦА НА ИМОТА	съседи: 36590.55.4, 36590.56.303, 36590.55.6 36590.55.136
6. ДАНЪЧНА ОЦЕНКА НА ИМОТА КЪМ МОМЕНТА НА УТВЪРЖДАВАНЕ НА АКТА	89.93 лева /осемдесет и девет лева и деветдесет и три стотинки

7. СЪСОБСТВЕНИЦИ	
8. НОМЕР И ДАТА НА СЪСТАВЕНИ ПО-РАНО АКТОВЕ	Първоначално актуване
9. ПРЕДОСТАВЕНИ ПРАВА ЗА УПРАВЛЕНИЕ: • Имотът се управлява от Кмета на община Каспичан, ЕИК 000931511, на основание чл.12,ал.5 от закона за общинската собственост	
10. АКТОСЪСТАВИТЕЛ (трите имена и длъжност): Милена Ангелова Тактакова – Гл. експерт "Общинска собственост" /Подпис/	
11. ЗАБЕЛЕЖКИ:	

О Б Щ И Н А К А С П И Ч А Н

Отдел "Местни данъци и такси" към Дирекция 'Специализирана Администрация'

Изх. N: ДО000660/09.06.2016

У Д О С Т О В Е Р Е Н И Е
за данъчна оценка по чл.264, ал.1 от ДОПК

Настоящото удостоверение се издава на основание чл. 3 от Приложение N: 2 към ЗМДТ и чл. 264, ал. 1 от ДОПК на

Община Каспичан

ЕГН/ЛНЧ/ЕИК по БУЛСТАТ 000931511

Адрес за кореспонденция:

гр. КАСПИЧАН, общ.КАСПИЧАН, ул. МАДАРСКИ КОННИК, N0091

Адрес на имота:

с. КАСПИЧАН, общ.КАСПИЧАН,

Вид на имота	Идентификатор	Категория	Площ кв.м.	Дан. оценка
ЛОЗЕ/Трайни насаждения	36590.55.1	Категория VI	1478.00	271.58
			1478.00	271.58

271.58 (двеста седемдесет и един лева и петдесет и осем стотинки)

На основание чл. 264 , ал. 1 от ДОПК , след извършена проверка удостоверявам,че лицето/а - собственик/съсобственици/учредител/и/, респ. прехвърлител/и:

Имена	ЕГН/ЛНЧ/ЕИК
Община Каспичан	000931511

Няма непогасени данъчни задължения за имота.

Данъчната оценка важи до края на текущата година, при условие, че няма промени в характеристиката на имота.

Прехвърлянето или учредяването на вещни права върху недвижими имоти или наследствени права, включващи недвижими имоти, включването на недвижими имоти или вещни права върху недвижими имоти като непарични вноски в капитала на търговски дружества , вписването на ипотека или особен залог се допуска, ако прехвърлителят, съответно учредителят, ипотекиращият длъжник или залогодателят представи декларация, че няма непогасени, подлежащи на принудително изпълнение публични държавни и общински задължения (чл. 264, ал. 1 от ДОПК).
Настоящото се издава по повод подадено искане вх. N:ДО000660/09.06.2016
За да послужи пред: ДИРЕКЦИЯ "ОБЩА АДМИНИСТРАЦИЯ"

Орган по приходите .....

ХЕНЧО ЕНЧЕВ

О Б Щ И Н А К А С П И Ч А Н

Отдел "Местни данъци и такси" към Дирекция 'Специализирана Администрация'

Изх. N: ДО000661/09.06.2016

У Д О С Т О В Е Р Е Н И Е
за данъчна оценка по чл.264, ал.1 от ДОПК

Настоящото удостоверение се издава на основание чл. 3 от Приложение N: 2 към ЗМДТ и чл. 264, ал. 1 от ДОПК на

Община Каспичан

ЕГН/ЛНЧ/ЕИК по БУЛСТАТ 000931511

Адрес за кореспонденция:

КАСПИЧАН, общ.КАСПИЧАН, ул. МАДАРСКИ КОННИК, N0091

Адрес на имота:

с. КАСПИЧАН, общ.КАСПИЧАН,

Вид на имота	Идентификатор	Категория	Площ кв.м.	Дан. оценка
ЛОЗЕ/Трайни насаждения	36590.55.2	Категория VI	549.00	92.81
			549.00	92.81

92.81 (деветдесет и два лева и осемдесет и една стотинки)

На основание чл. 264 , ал. 1 от ДОПК , след извършена проверка удостоверявам,че лицето/а - собственик/съсобственици/учредител/и/, респ. прехвърлител/и:

Имена	ЕГН/ЛНЧ/ЕИК
Община Каспичан	0009315111

Няма непогасени данъчни задължения за имота.

Данъчната оценка важи до края на текущата година, при условие, че няма промени в характеристиката на имота.

Прехвърлянето или учредяването на вещни права върху недвижими имоти или наследствени права, включващи недвижими имоти, включването на недвижими имоти или вещни права върху недвижими имоти като непарични вноски в капитала на търговски дружества , вписването на ипотека или особен залог се допуска, ако прехвърлителят, съответно учредителят, ипотекираният длъжник или залогодателят представи декларация, че няма непогасени, подлежащи на принудително изпълнение публични държавни и общински задължения (чл. 264, ал. 1 от ДОПК).
Настоящото се издава по повод подадено искане вх. N:ДО000661/09.06.2016
За да послужи пред: ДИРЕКЦИЯ "ОБЩА АДМИНИСТРАЦИЯ"

Орган по приходите .....

О Б Щ И Н А К А С П И Ч А Н

Отдел "Местни данъци и такси" към Дирекция 'Специализирана Администрация'

Изх. N: ДО000662/09.06.2016

У Д О С Т О В Е Р Е Н И Е
за данъчна оценка по чл.264, ал.1 от ДОПК

Настоящото удостоверение се издава на основание чл. 3 от Приложение N: 2 към ЗМДТ и чл. 264, ал. 1 от ДОПК на

Община Каспичан

ЕГН/ЛНЧ/ЕИК по БУЛСТАТ 000931511

Адрес за кореспонденция:

гр. КАСПИЧАН, общ.КАСПИЧАН, ул. МАДАРСКИ КОННИК, N0091

Адрес на имота:

с. КАСПИЧАН, общ.КАСПИЧАН,

Вид на имота	Идентификатор	Категория	Площ кв.м.	Дан. оценка
Трайни насаждения	36590.55.3	Категория VI	1349.00	247.88
			1349.00	247.88

247.88 (двеста четиридесет и седем лева и осемдесет и осем стотинки)

На основание чл. 264 , ал. 1 от ДОПК , след извършена проверка удостоверявам,че лицето/а - собственик/съсобственици/учредител/и/, респ. прехвърлител/и:

Имена	ЕГН/ЛНЧ/ЕИК
Община Каспичан	000931511

Няма непогасени данъчни задължения за имота.

Данъчната оценка важи до края на текущата година, при условие, че няма промени в характеристиката на имота.

Прехвърлянето или учредяването на вещни права върху недвижими имоти или наследствени права, включващи недвижими имоти, включването на недвижими имоти или вещни права върху недвижими имоти като непарични вноски в капитала на търговски дружества , вписването на ипотека или особен залог се допуска, ако прехвърлителят, съответно учредителят, ипотекираният длъжник или залогодателят представи декларация, че няма непогасени, подлежащи на принудително изпълнение публични държавни и общински задължения (чл. 264, ал. 1 от ДОПК).
Настоящото се издава по повод подадено искане вх. N:ДО000662/09.06.2016
За да послужи пред ДИРЕКЦИЯ "ОБЩА АДМИНИСТРАЦИЯ"

Орган по приходите .....

О Б Щ И Н А К А С П И Ч А Н

Отдел "Местни данъци и такси" към Дирекция 'Специализирана Администрация'

Изх. N: ДО000663/09.06.2016

У Д О С Т О В Е Р Е Н И Е
за данъчна оценка по чл.264, ал.1 от ДОПК

Настоящото удостоверение се издава на основание чл. 3 от Приложение N: 2 към ЗМДТ и чл. 264, ал. 1 от ДОПК на

Община Каспичан

ЕГН/ЛНЧ/ЕИК по БУЛСТАТ 000931511

Адрес за кореспонденция:

Г. КАСПИЧАН, общ.КАСПИЧАН, ул. МАДАРСКИ КОННИК, N0091

Адрес на имота:

с. КАСПИЧАН, общ.КАСПИЧАН,

Вид на имота	Идентификатор	Категория	Площ кв.м.	Дан. оценка
ЛОЗЕ/Трайни насаждения	36590.55.4	Категория VI	457.00	77.26
			457.00	77.26

77.26 (седемдесет и седем лева и двадесет и шест стотинки)

На основание чл. 264 , ал. 1 от ДОПК , след извършена проверка удостоверявам,че лицето/а - собственик/съсобственици/учредител/и/, респ. прехвърлител/и:

Имена	ЕГН/ЛНЧ/ЕИК
Община Каспичан	000931511

Няма непогасени данъчни задължения за имота.

Данъчната оценка важи до края на текущата година, при условие, че няма промени в характеристиката на имота.

Прехвърлянето или учредяването на вещни права върху недвижими имоти или наследствени права, включващи недвижими имоти, включването на недвижими имоти или вещни права върху недвижими имоти като непарични вноски в капитала на търговски дружества , вписването на ипотека или особен залог се допуска, ако прехвърлителят, съответно учредителят, ипотекиращият длъжник или залогодателят представи декларация, че няма непогасени, подлежащи на принудително изпълнение публични държавни и общински задължения (чл. 264, ал. 1 от ДОПК).
Настоящото се издава по повод подадено искане вх. N:ДО000663/09.06.2016
За да послужи пред: ДИРЕКЦИЯ "ОБЩА АДМИНИСТРАЦИЯ"

Орган по приходите .....

О Б Щ И Н А К А С П И Ч А Н

Отдел "Местни данъци и такси" към Дирекция 'Специализирана Администрация'

Изх. N: ДО000664/09.06.2016

У Д О С Т О В Е Р Е Н И Е
за данъчна оценка по чл.264, ал.1 от ДОПК

Настоящото удостоверение се издава на основание чл. 3 от Приложение N: 2 към ЗМДТ и чл. 264, ал. 1 от ДОПК на

Община Каспичан

ЕГН/ЛНЧ/ЕИК по БУЛСТАТ 000931511

Адрес за кореспонденция:

гр. КАСПИЧАН, общ.КАСПИЧАН, ул. МАДАРСКИ КОННИК, N0091

Адрес на имота:

с. КАСПИЧАН, общ.КАСПИЧАН,

Вид на имота	Идентификатор	Категория	Площ кв.м.	Дан. оценка
ЛОЗЕ/Трайни насаждения	36590.55.5	Категория VI	532.00	89.93
			532.00	89.93

89.93 (осемдесет и девет лева и деветдесет и три стотинки)

На основание чл. 264 , ал. 1 от ДОПК , след извършена проверка удостоверявам,че лицето/а - собственик/съсобственици/учредител/и/, респ. прехвърлител/и:

Имена	ЕГН/ЛНЧ/ЕИК
Община Каспичан	000931511

Няма непогасени данъчни задължения за имота.

Данъчната оценка важи до края на текущата година, при условие, че няма промени в характеристиката на имота.

Прехвърлянето или учредяването на вещни права върху недвижими имоти или наследствени права, включващи недвижими имоти, включването на недвижими имоти или вещни права върху недвижими имоти като непарични вноски в капитала на търговски дружества , вписването на ипотека или особен залог се допуска, ако прехвърлителят, съответно учредителят, ипотекиращият длъжник или залогодателят представи декларация, че няма непогасени, подлежащи на принудително изпълнение публични държавни и общински задължения (чл. 264, ал. 1 от ДОПК).
Настоящото се издава по повод подадено искане вх. N:ДО000664/09.06.2016
За да послужи пред: ДИРЕКЦИЯ "ОБЩА АДМИНИСТРАЦИЯ"

Орган по приходите .....
/ЛЮБО ЕНЧЕВ/

О Б Щ И Н А К А С П И Ч А Н

Отдел "Местни данъци и такси" към Дирекция 'Специализирана Администрация'

Изх. N: ДО000665/09.06.2016

У Д О С Т О В Е Р Е Н И Е
за данъчна оценка по чл.264, ал.1 от ДОПК

Настоящото удостоверение се издава на основание чл. 3 от Приложение N: 2 към ЗМДТ и чл. 264, ал. 1 от ДОПК на

Община Каспичан

ЕГН/ЛНЧ/ЕИК по БУЛСТАТ 000931511

Адрес за кореспонденция:

КАСПИЧАН, общ.КАСПИЧАН, ул. МАДАРСКИ КОННИК, N0091

Адрес на имота:

с. КАСПИЧАН, общ.КАСПИЧАН,

Вид на имота	Идентификатор	Категория	Площ кв.м.	Дан. оценка
ЛОЗЕ/Трайни насаждения	36590.56.24	Категория VI	1571.00	265.58
			1571.00	265.58

265.58 (двеста шестдесет и пет лева и петдесет и осем стотинки)

На основание чл. 264 , ал. 1 от ДОПК , след извършена проверка удостоверявам,че лицето/а - собственик/съсобственици/учредител/и/, респ. прехвърлител/и:

И м е н а	ЕГН/ЛНЧ/ЕИК
Община Каспичан	000931511

Няма непогасени данъчни задължения за имота.

Данъчната оценка важи до края на текущата година, при условие, че няма промени в характеристиката на имота.

Прехвърлянето или учредяването на вещни права върху недвижими имоти или наследствени права, включващи недвижими имоти, включването на недвижими имоти или вещни права върху недвижими имоти като непарични вноски в капитала на търговски дружества , вписването на ипотека или особен залог се допуска, ако прехвърлителят, съответно учредителят, ипотекираният длъжник или залогодателят представи декларация, че няма непогасени, подлежащи на принудително изпълнение публични държавни и общински задължения (чл. 264, ал. 1 от ДОПК).
Настоящото се издава по повод подадено искане вх. N:ДО000665/09.06.2016
За да послужи пред: ДИРЕКЦИЯ "ОБЩА АДМИНИСТРАЦИЯ"

Орган по приходите .....
/ЕНЧО ЕНЧЕВ/

АГЕНЦИЯ ПО ГЕОДЕЗИЯ,
КАРТОГРАФИЯ И КАДАСТЪР

София 1618, кв. Павлово, ул. Мусала №1
тел.: 02/818 83 83, факс: 02/955 53 33
acad@cadastre.bg • www.cadastre.bg

СЛУЖБА ПО ГЕОДЕЗИЯ, КАРТОГРАФИЯ И КАДАСТЪР - ГР. ШУМЕН
9700, ПОЩЕНСКА КУТИЯ 35, Ул."СЪЕДИНЕНИЕ" №107, ет.5, 054/802812,
shumen@cadastre.bg, БУЛСТАТ:130362903

СКИЦА НА ПОЗЕМЛЕН ИМОТ
№ 15-185740-18.04.2016 г.

Поземлен имот с идентификатор **36590.55.1**

С. **Каспичан**, общ. **Каспичан**, обл. **Шумен**
По кадастралната карта и кадастралните регистри, одобрени със **Заповед РД-18-57/01.10.2015 г. на ИЗПЪЛНИТЕЛЕН ДИРЕКТОР НА АГКК**
Последно изменение със заповед: **няма издадена заповед за изменение в КККР**
Адрес на поземления имот: **местност ГОРНИ ЛОЗЯ**
Площ: **1478 кв.м**
Трайно предназначение на територията: **Земеделска**
Начин на трайно ползване: **Лозе**
Съседи: **36590.70.104, 36590.56.303, 36590.55.3**

Координатна система БГС2005

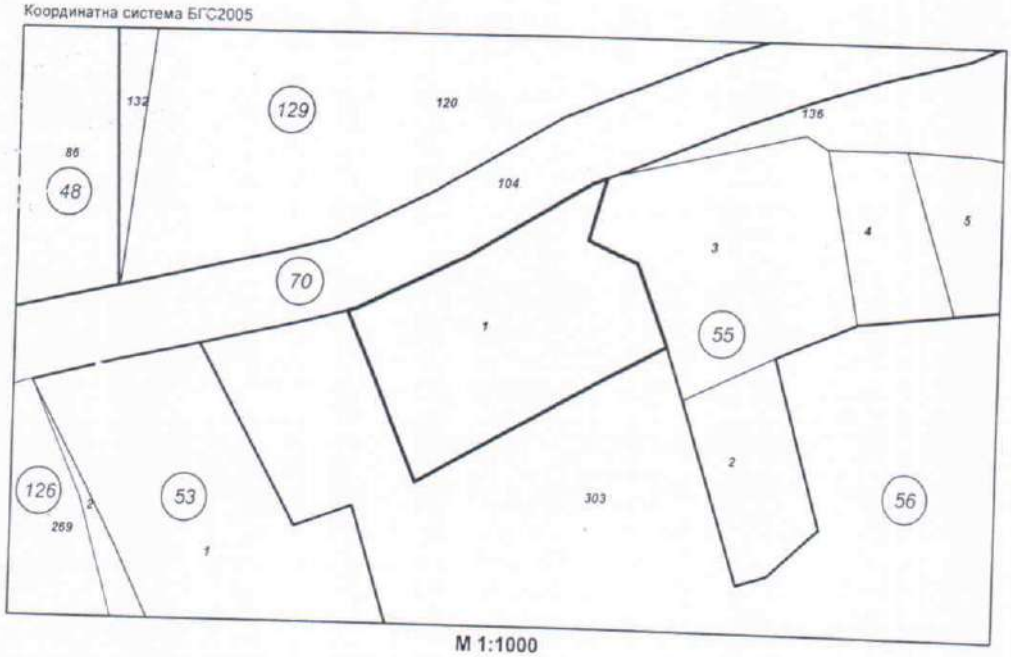

М 1:1000

Собственици:
1. **000931511, ОБЩИНА КАСПИЧАН**
Няма данни за идеалните части
Протокол на ПК за предоставяне земи за стопанисване от общината по чл.19 от ЗСПЗЗ № 4 от 13.11.2008г., издаден от ПК ГР. КАСПИЧАН

Скицата да послужи за: **АВ-СВ-НОВИ ПАЗАР**

Скица **№ 15-185740-18.04.2016 г.** издадена въз основа на документ с входящ **№ 01-113742-15.04.2016 г.**

/инж. Й. Йовчев/

АГЕНЦИЯ ПО ГЕОДЕЗИЯ,
КАРТОГРАФИЯ И КАДАСТЪР

София 1618, кв. Павлово, ул. Мусала №1
тел.: 02/818 83 83, факс: 02/955 53 33
acad@cadastre.bg • www.cadastre.bg

СЛУЖБА ПО ГЕОДЕЗИЯ, КАРТОГРАФИЯ И КАДАСТЪР - ГР. ШУМЕН
9700, ПОЩЕНСКА КУТИЯ 35, Ул."СЪЕДИНЕНИЕ" №107, ет.5, 054/802812,
shumen@cadastre.bg, БУЛСТАТ:130362903

СКИЦА НА ПОЗЕМЛЕН ИМОТ
№ 15-185742-18.04.2016 г.

Поземлен имот с идентификатор **36590.55.2**

С. **Каспичан**, общ. **Каспичан**, обл. **Шумен**
По кадастралната карта и кадастралните регистри, одобрени със **Заповед РД-18-57/01.10.2015 г. на ИЗПЪЛНИТЕЛЕН ДИРЕКТОР НА АГКК**
Последно изменение със заповед: **няма издадена заповед за изменение в КККР**
Адрес на поземления имот: **местност ГОРНИ ЛОЗЯ**
Площ: **549 кв.м**
Трайно предназначение на територията: **Земеделска**
Начин на трайно ползване: **Лозе**
Съседи: **36590.56.303, 36590.55.3**

Координатна система БГС2005

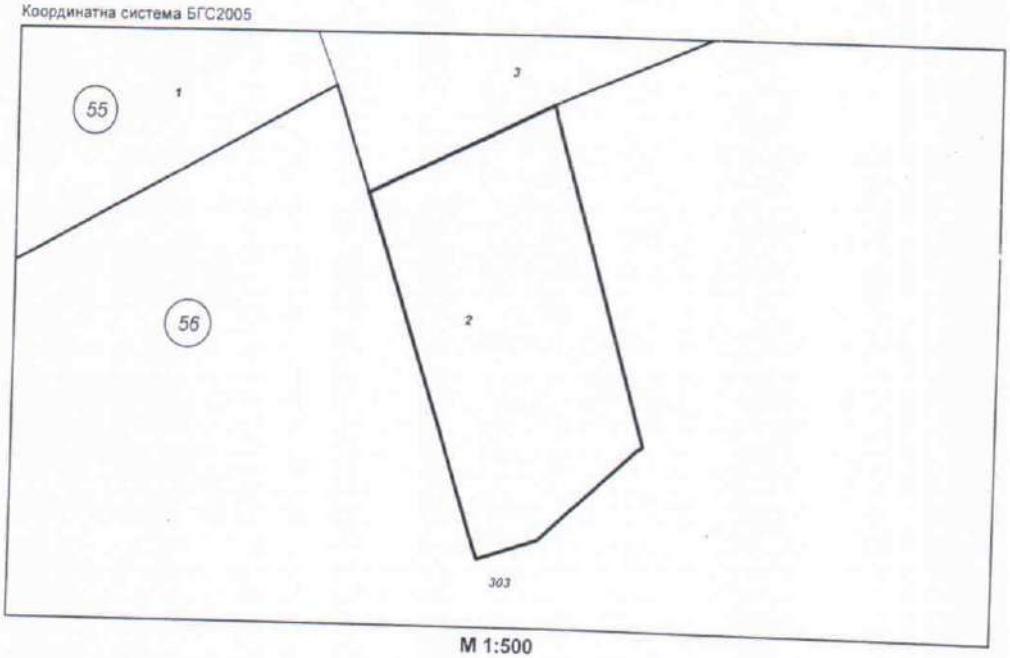

М 1:500

Собственици:
1. **000931511, ОБЩИНА КАСПИЧАН**
Няма данни за идеалните части
Протокол на ПК за предоставяне земи за стопанисване от общината по чл.19 от ЗСПЗЗ № 4 от 13.11.2008г., издаден от ПК ГР. КАСПИЧАН

Скицата да послужи за: **АВ-СВ-НОВИ ПАЗАР**

Скица **№ 15-185742-18.04.2016 г.** издадена въз основа на документ с входящ **№ 01-113742-15.04.2016 г.**

/инж. И. Йовчев/

АГЕНЦИЯ ПО ГЕОДЕЗИЯ,
КАРТОГРАФИЯ И КАДАСТЪР

София 1618, кв. Павлово, ул. Мусала №1
тел.: 02/818 83 83, факс: 02/955 53 33
acad@cadastre.bg • www.cadastre.bg

СЛУЖБА ПО ГЕОДЕЗИЯ, КАРТОГРАФИЯ И КАДАСТЪР - ГР. ШУМЕН

9700, ПОЩЕНСКА КУТИЯ 35, Ул."СЪЕДИНЕНИЕ" №107, ет.5, 054/802812,
shumen@cadastre.bg, БУЛСТАТ:130362903

СКИЦА НА ПОЗЕМЛЕН ИМОТ
№ 15-185744-18.04.2016 г.

Поземлен имот с идентификатор **36590.55.3**

С. **Каспичан**, общ. **Каспичан**, обл. **Шумен**
По кадастралната карта и кадастралните регистри, одобрени със **Заповед РД-18-57/01.10.2015 г. на ИЗПЪЛНИТЕЛЕН ДИРЕКТОР НА АГКК**
Последно изменение със заповед: **няма издадена заповед за изменение в КККР**
Адрес на поземления имот: **местност ГОРНИ ЛОЗЯ**
Площ: **1349 кв.м**
Трайно предназначение на територията: **Земеделска**
Начин на трайно ползване: **Лозе**
Съседи: **36590.55.1, 36590.70.104, 36590.55.2, 36590.56.303, 36590.55.4, 36590.55.136**

Координатна система БГС2005

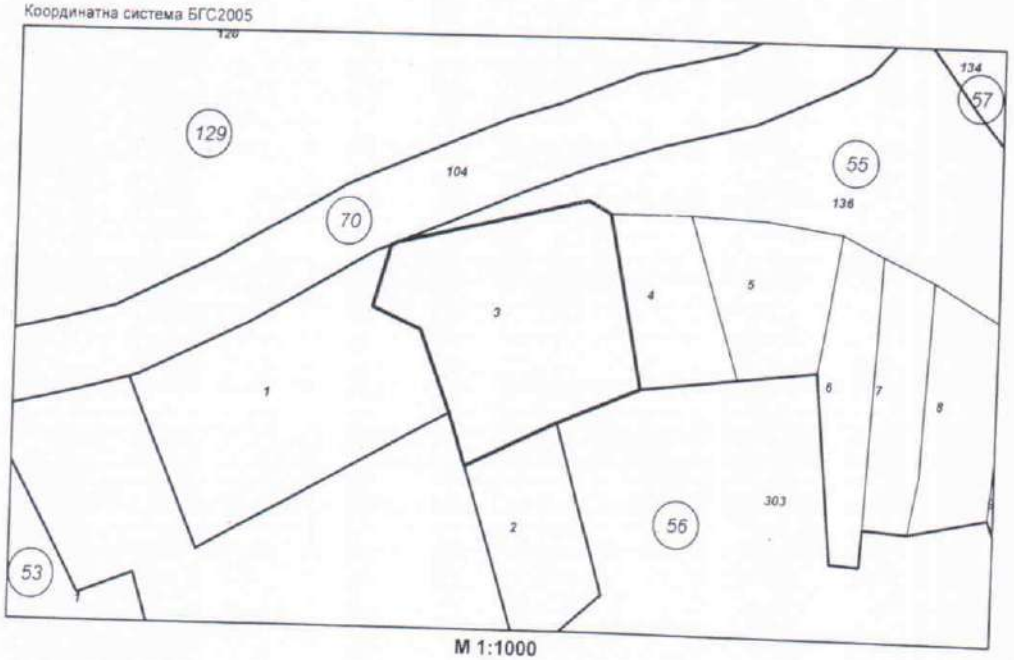

М 1:1000

Собственици:
1. **000931511, ОБЩИНА КАСПИЧАН**
Няма данни за идеалните части
Протокол на ПК за предоставяне земи за стопанисване от общината по чл.19 от ЗСПЗЗ № 4 от 13.11.2008г., издаден от ПК ГР. КАСПИЧАН

Скицата да послужи за: **АВ-СВ-НОВИ ПАЗАР**

Скица **№ 15-185744-18.04.2016 г.** издадена въз основа на документ с входящ **№ 01-113742-15.04.2016 г.**

/инж. Й. Йовчев/

АГЕНЦИЯ ПО ГЕОДЕЗИЯ,
КАРТОГРАФИЯ И КАДАСТЪР

София 1618, кв. Павлово, ул. Мусала №1
тел.: 02/818 83 83, факс: 02/955 53 33
acad@cadastre.bg • www.cadastre.bg

СЛУЖБА ПО ГЕОДЕЗИЯ, КАРТОГРАФИЯ И КАДАСТЪР - ГР. ШУМЕН
9700, ПОЩЕНСКА КУТИЯ 35, Ул."СЪЕДИНЕНИЕ" №107, ет.5, 054/802812,
shumen@cadastre.bg, БУЛСТАТ:130362903

СКИЦА НА ПОЗЕМЛЕН ИМОТ
№ 15-185747-18.04.2016 г.

Поземлен имот с идентификатор **36590.55.4**

С. **Каспичан**, общ. **Каспичан**, обл. **Шумен**
По кадастралната карта и кадастралните регистри, одобрени със **Заповед РД-18-57/01.10.2015 г. на ИЗПЪЛНИТЕЛЕН ДИРЕКТОР НА АГКК**
Последно изменение със заповед: **няма издадена заповед за изменение в КККР**
Адрес на поземления имот: **местност ГОРНИ ЛОЗЯ**
Площ: **457 кв.м**
Трайно предназначение на територията: **Земеделска**
Начин на трайно ползване: **Лозе**
Съседи: **36590.55.3, 36590.56.303, 36590.55.5, 36590.55.136**

Координатна система БГС2005

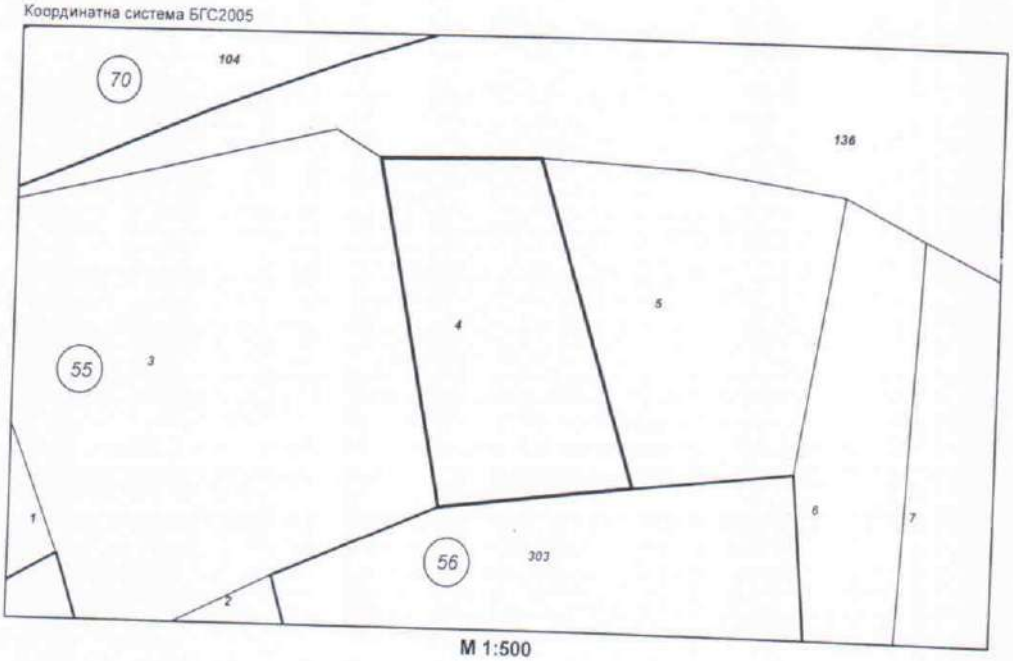

М 1:500

Собственици:
1. **000931511, ОБЩИНА КАСПИЧАН**
Няма данни за идеалните части
Протокол на ПК за предоставяне земи за стопанисване от общината по чл.19 от ЗСПЗЗ № 4 от 13.11.2008г., издаден от ПК ГР. КАСПИЧАН

Скицата да послужи за: **АВ-СВ-НОВИ ПАЗАР**

Скица **№ 15-185747-18.04.2016 г.** издадена въз основа на документ с входящ **№ 01-113742-15.04.2016 г.**

/инж. И. Йовчев/

АГЕНЦИЯ ПО ГЕОДЕЗИЯ,
КАРТОГРАФИЯ И КАДАСТЪР

София 1618, кв. Павлово, ул. Мусала №1
тел.: 02/818 83 83, факс: 02/955 53 33
acad@cadastre.bg • www.cadastre.bg

СЛУЖБА ПО ГЕОДЕЗИЯ, КАРТОГРАФИЯ И КАДАСТЪР - ГР. ШУМЕН
9700, ПОЩЕНСКА КУТИЯ 35, Ул."СЪЕДИНЕНИЕ" №107, ет.5, 054/802812,
shumen@cadastre.bg, БУЛСТАТ: 130362903

СКИЦА НА ПОЗЕМЛЕН ИМОТ
№ 15-185749-18.04.2016 г.

Поземлен имот с идентификатор **36590.55.5**

С. **Каспичан**, общ. **Каспичан**, обл. **Шумен**
По кадастралната карта и кадастралните регистри, одобрени със **Заповед РД-18-57/01.10.2015 г. на ИЗПЪЛНИТЕЛЕН ДИРЕКТОР НА АГКК**
Последно изменение със заповед: **няма издадена заповед за изменение в КККР**
Адрес на поземления имот: **местност ГОРНИ ЛОЗЯ**
Площ: **532 кв.м**
Трайно предназначение на територията: **Земеделска**
Начин на трайно ползване: **Лозе**
Съседи: **36590.55.4, 36590.56.303, 36590.55.6, 36590.55.136**

Координатна система БГС2005

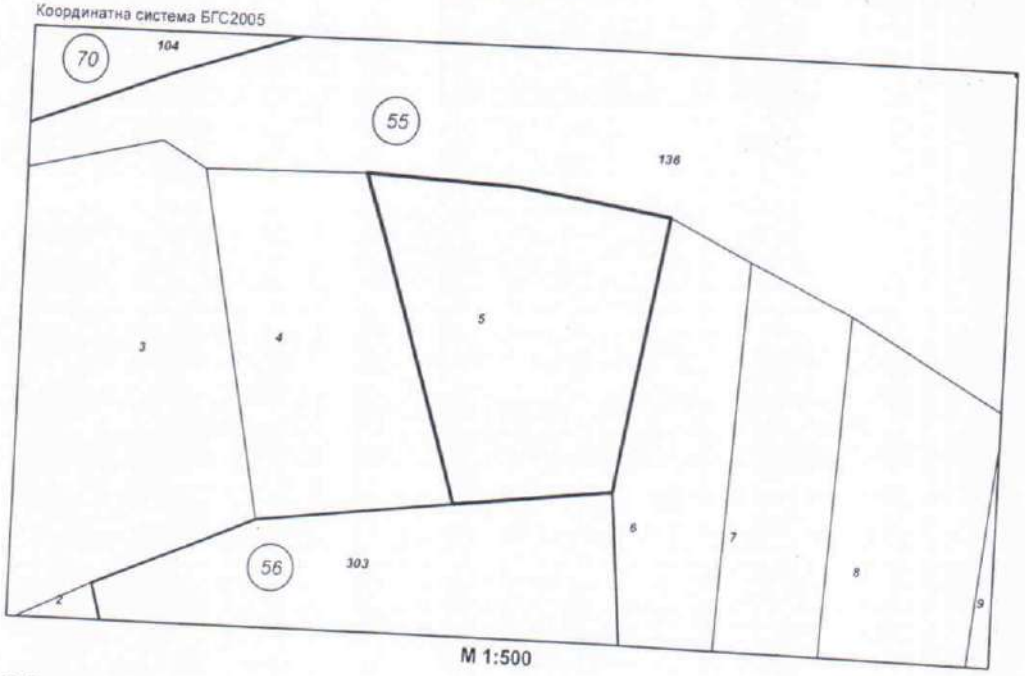

М 1:500

Собственици:
1. **000931511, ОБЩИНА КАСПИЧАН**
Няма данни за идеалните части
Протокол на ПК за предоставяне земи за стопанисване от общината по чл.19 от ЗСПЗЗ № 4 от 13.11.2008г., издаден от ПК ГР. КАСПИЧАН

Скицата да послужи за **АВ-СВ-НОВИ ПАЗАР**

Скица **№ 15-185749-18.04.2016 г.** издадена въз основа на документ с входящ **№ 01-113742-15.04.2016 г.**

/инж. Й. Йовчев/

АГЕНЦИЯ ПО ГЕОДЕЗИЯ,
КАРТОГРАФИЯ И КАДАСТЪР

София 1618, кв. Павлово, ул. Мусала №1
тел.: 02/818 83 83, факс: 02/955 53 33
acad@cadastre.bg • www.cadastre.bg

СЛУЖБА ПО ГЕОДЕЗИЯ, КАРТОГРАФИЯ И КАДАСТЪР - ГР. ШУМЕН
9700, ПОЩЕНСКА КУТИЯ 35, Ул."СЪЕДИНЕНИЕ" №107, ет.5, 054/802812,
shumen@cadastre.bg, БУЛСТАТ:130362903

СКИЦА НА ПОЗЕМЛЕН ИМОТ
№ 15-185751-18.04.2016 г.

Поземлен имот с идентификатор **36590.56.24**

С. **Каспичан**, общ. **Каспичан**, обл. **Шумен**
По кадастралната карта и кадастралните регистри, одобрени със **Заповед РД-18-57/01.10.2015 г. на ИЗПЪЛНИТЕЛЕН ДИРЕКТОР НА АГКК**
Последно изменение със заповед: **няма издадена заповед за изменение в КККР**
Адрес на поземления имот: **местност ГОРНИ ЛОЗЯ**
Площ: **1571 кв.м**
Трайно предназначение на територията: **Земеделска**
Начин на трайно ползване: **Лозе**
Съседи: **36590.56.303, 36590.56.47, 36590.56.25, 36590.56.20, 36590.56.23**

Координатна система БГС2005

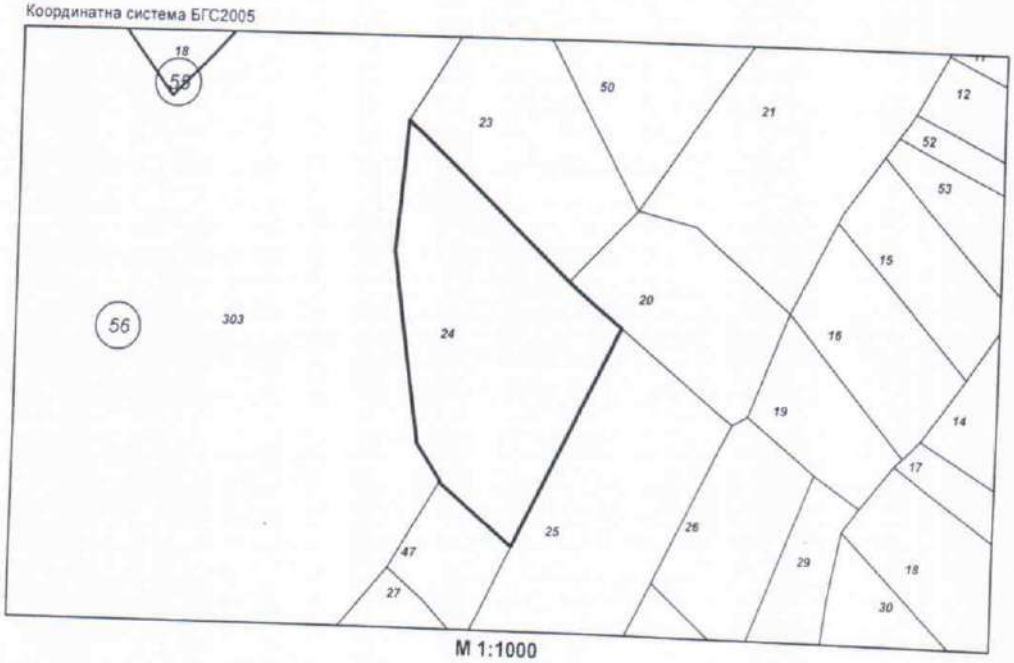

М 1:1000

Собственици:
1. **000931511, ОБЩИНА КАСПИЧАН**
Няма данни за идеалните части
Протокол на ПК за предоставяне земи за стопанисване от общината по чл.19 от ЗСПЗЗ № 4 от 13.11.2008г., издаден от ПК ГР. КАСПИЧАН

Скицата да послужи за: **АВ-СВ-НОВИ ПАЗАР**

Скица **№ 15-185751-18.04.2016 г.** издадена въз основа на документ с входящ **№ 01-113742-15.04.2016 г.**

/инж. Й. Йовчев/