Member of CISQ Federation
RINA
CERTIFIED MANAGEMENT SYSTEM
ISO 9001

ОБЩИНСКИ СЪВЕТ
п. код 9930 Каспичан
индекс и дата ВРС 139
15.05.2020

Система за управление на качеството ISO 9001:2015

РЕПУБЛИКА БЪЛГАРИЯ
ОБЩИНА КАСПИЧАН

КМЕТ
телефон : +359 +05351 / 74 74
факс : +359 +05351 / 74 70
E-mail: obshtina@kaspichan.org

REPUBLIC OF BULGARIA
MUNICIPALITY OF KASPICHAN

Mayor's
Phone: +359 +05351 / 74 74
Fax: +359 +05351 / 74 70
E-mail: obshtina@kaspichan.org

РЕПУБЛИКА БЪЛГАРИЯ
ОБЩИНА КАСПИЧАН
Вх. No 08-00-83
15.05.2020 г.
п. код

ДО
ПРЕДСЕДАТЕЛЯ НА
ОБЩИНСКИ СЪВЕТ
КАСПИЧАН

ПРЕДЛОЖЕНИЕ

от Милена Недева – Кмет на Община Каспичан
чрез Милен Минчев – Заместник-кмет на Община Каспичан

ОТНОСНО: Одобряване на проект на ПУП – План за застрояване по чл. 110, ал. 1, т. 3 от ЗУТ и Специализирана план-схема по чл. 108, ал. 2 от ЗУТ,

УВАЖАЕМА ГОСПОЖО ПРЕДСЕДАТЕЛ,
УВАЖАЕМИ ДАМИ И ГОСПОДА ОБЩИНСКИ СЪВЕТНИЦИ,

С решение №72 от Протокол №5 от 30.01.2020 год. на ОбС Каспичан е разрешено изработването на План за застрояване по чл. 110, ал. 1, т. 3 от ЗУТ и Специализирана план-схема по чл. 108, ал. 2 от ЗУТ, за територията на свлачище на участък от улица Панайот Волов, вписано в регистъра под № SHU 19.41109-01, в с. Кюлевча, общ. Каспичан.

Възстановително-ремонтните дейности за укрепване на брега на дере, скат до ул. „Панайот Волов", се предвижда да се извършат в общински имот УПИ XXXII-„Озеленяване", кв.60 по плана на с. Кюлевча, общ. Каспичан.

Проектът е изработен и приет на заседание на ЕСУТ с протокол №6 от 14.05.2020 година.

Предвид гореизложеното, предлагам Общински съвет Каспичан, на основание чл.21 ал.1 т.11 от ЗМСМА и чл.129, ал.1, във връзка с чл.64, ал.2 от ЗУТ да приеме следното

Р Е Ш Е Н И Е :

На основание чл.21 ал.1 т.11 от ЗМСМА и чл.129, ал.1, във връзка с чл.64, ал.2 от ЗУТ, Общински съвет Каспичан одобрява проект на Подробен устройствен план – План

DESIGN BY YALO © 2009

за застрояване по чл. 110, ал. 1, т. 3 от ЗУТ и Специализирана план-схема по чл. 108, ал. 2 от ЗУТ за територията на свлачище № SHU 19.41109-01, която обхваща части от два квартала- 42 и 60, по плана на с. Кюлевча и част от ул. „Панайот Волов“.

Възстановително-ремонтните дейности за укрепване на свлачището, се предвижда да се извършат в общински имот УПИ XXXII-„Озеленяване“, кв.60 по плана на с. Кюлевча, общ. Каспичан.

Вносител
Милена Недева
Кмет на Община Каспичан
чрез Милен Минчев
Зам.-кмет на Община Каспичан

ОБЩИНА - КАСПИЧАН КМЕТ

Изготвил:
инж. Женя Радева
началник отдел „ТСУ”

Съгласувал:
Радостина Механджийска
Юрисконсулт

DESIGN BY VALO © 2009

ПОДРОБЕН УСТРОЙСТВЕН ПЛАН-ПЛАН ЗА ЗАСТРОЯВАНЕ

УПИ I, УПИ XXXII-озеленяване , кв.60 и УПИ VIII-194 , кв.42, с. Кюлевча, общ.Касничан



ОБЯСНИТЕЛНА ЗАПИСКА

1. Вид на устройствения план:

ПОДРОБЕН УСТРОЙСТВЕН ПЛАН – ПЛАН ЗА ЗАСТРОЯВАНЕ /ПУП-ПЗ/ по чл.110, ал.1, т.3.

Обхват: Свлачище на участък от улица Панайот Волов, с.Кюлевча, вписано в регистъра под № SHU 19.41109-01.

Възстановително-ремотни дейности за укрепване на брега на дере, скат до ул. „Панайот Волов“, се предвижда да се извършат в общински имот УПИ XXXII-озеленяване“, кв.60 по плана на с. Кюлевча, общ. Каспичан. Настоящият ПУП обхваща територията на части от два квартала-60 и 42 и част от ул. „Панайот Волов“, в **Обхвата за геоложки проучвания на свлачище № SHU 19.41109-01.** Линията на обхвата за геоложки проучвания е определена от Геозащита Варна ЕООД.

2. Изходна информация за изработването на плана:

Актуална извадка от Регулационния и кадастрален план на с. Кюлевча, общ. Каспичан, обл. Шумен, геодезическа снимка в Обхвата за геоложки проучвания на свлачище.

Правила и нормативи при изработване на Плана:

С ПУП-ПЗ се изобразяват Възстановително-ремотните дейности за укрепване на брега на дерето, както и всички показатели за застрояване в имотите разположени в обхвата за геоложки проучвания на свлачището.

3. Специфични изисквания:

Проектът е окомплектован в необходимото съдържание съгласно Наредба №8 за ОСУСП. Представен е в *.pdf формат.



Изготвил:.....
арх. Калин Костадинов
Главен архитект на Община Каспичан

ПРОТОКОЛ

№ 6

Днес, 14.05.2020 год., се проведе заседание на Експертния съвет по устройство на територията на Община Каспичан, назначен със Заповед № РД-25- 160/12.03. 2020 год., в състав:

Председател: арх. Дияна Стефанова - гл.архитект на общината;

Членове: 1. инж.Женя Радева - началник отдел „ТСУ" в общината;

2. Лиляна Любомирова – гл.специалист "ТСУ" в общината;

3. инж. Ивалина Лазарова– гл.специалист "ТСУ" в общината;

4. Милена Тактакова – ст.експерт „ОИ" в общината

5. Радостина Механджийска – юрисконсулт в общината;

със задача да разгледа проект за **Подробен устройствен план - План за застрояване и Специализирана план- схема за обект „Възстановително- ремонтни дейности за укрепване брега на дере, скат до ул. „Панайот Волов" в с.Кюлевча.**

Изработването на проекта е разрешено с Решение № 72 на Общински съвет Каспичан по Протокол № 5 от 30.01.2020год.

Проект за Специализирана план-схема е с нанесена регулация и обхват на инженерно-геоложките проучвания за обект: „Възстановително-ремонтни дейности за укрепване брега на дере, скат до ул. „Панайот Волов", с.Кюлевча".

Проектът за Специализирана план-схема е в обем и съдържание, съгласно изискванията на ЗУТ и Наредба № 8 от 14 юни 2001 г. за обема и съдържанието на устройствените планове.

Планът за застрояване в обхвата на части от кв.42 и кв.60 е с нанесени линии на застрояване и обхват на инженерно-геоложките проучвания. В Плана за застрояване са отразени предвидените за изграждане съоръжения на техническата инфраструктура. Съоръженията се предвиждат да се изградят в УПИ XXXII „Озеленяване" от кв.60- публична общинска собственост.

Проектът е обявен и в законоустановения срок няма постъпили жалби и възражения.

След разглеждане на преписката и станалите разисквания, експертният съвет по устройство на територията взе следното решение:

Решение: Общински експертен съвет по устройство на територията приема проекта на ПУП – **План за застрояване и Специализирана план -схема за обект „Възстановително- ремонтни дейности за укрепване брега на дере, скат до ул. „Панайот Волов" в с.Кюлевча** и предлага да се предложи на Общински съвет Каспичан да се одобри проекта на ПУП- **План за застрояване и Специализирана план-схема** по реда на чл.129, ал.1 от ЗУТ.

Председател:
/арх.Д.Стефанова /

Членове: 1.
/инж.Женя Радева/

2.
/Л.Любомирова /

3.
/ инж.Ив. Лазарова /

4.
/ М.Тактакова /

5.
/ Р.Механджийска /

ПОДРОБЕН УСТРОЙСТВЕН ПЛАН- ПЛАН ЗА ЗАСТРОЯВАНЕ

ИМОТ: УПИ I, УПИ XXXII-озеленяване, кв.60 и УПИ VIII-194, кв.42, с. Кюлевча, общ.Каспичан

ЧАСТ: АРХИТЕКТУРНА

ФАЗА: ОКОНЧАТЕЛЕН ПРОЕКТ

ВЪЗЛОЖИТЕЛИ: Община Каспичан:.....

ПРОЕКТАНТ: арх. Калин Костадинов



Дата: 02.2020 г.
Гр. Каспичан

ПЛАН – СХЕМА
/ПЛАН ЗА РЕГУЛАЦИЯ С НАНЕСЕН ОБХВАТ НА ГЕОЛОЖКИ ПРОУЧВАНИЯ НА СВЛАЧИЩЕТО/

ОБЕКТ: "Възстановително - ремонтни дейности за укрепване брега на дере, скат до улица Панайот Волов, с.Кюлевча"

АДРЕС: до улица Панайот Волов, с.Кюлевча, общ.Каспичан

ВЪЗЛОЖИТЕЛ: Община Каспичан



ПРОЕКТАНТ:
/инж.Велко Петков/

12.2019г.

ОБЯСНИТЕЛНА ЗАПИСКА КЪМ
ПЛАН – СХЕМА
/ПЛАН ЗА РЕГУЛАЦИЯ С НАНЕСЕН ОБХВАТ НА ГЕОЛОЖКИ ПРОУЧВАНИЯ НА СВЛАЧИЩЕТО/

Обект: "Възстановително - ремонтни дейности за укрепване брега на дере, скат до улица Панайот Волов, с.Кюлевча"

ИНВЕСТИТОР: Община Каспичан

В план - схемата за Възстановително - ремонтни дейности за укрепване брега на дере, скат до улица Панайот Волов, с.Кюлевча е означена линия на обхвата на геоложкото проучване, както и обхвата на строителни работи при одобрения проект за строеж на крепежни елементи. План – схемата за Възстановително - ремонтни дейности за укрепване брега на дере, скат до улица Панайот Волов, с.Кюлевча е изготвена върху плана на с.Кюлевча, общ. Каспичан, обл. Шумен.

Гравичните части са изработени в координатна система 1970г.



Изработил:.....

/инж.Велко Петков /

12.2019г.

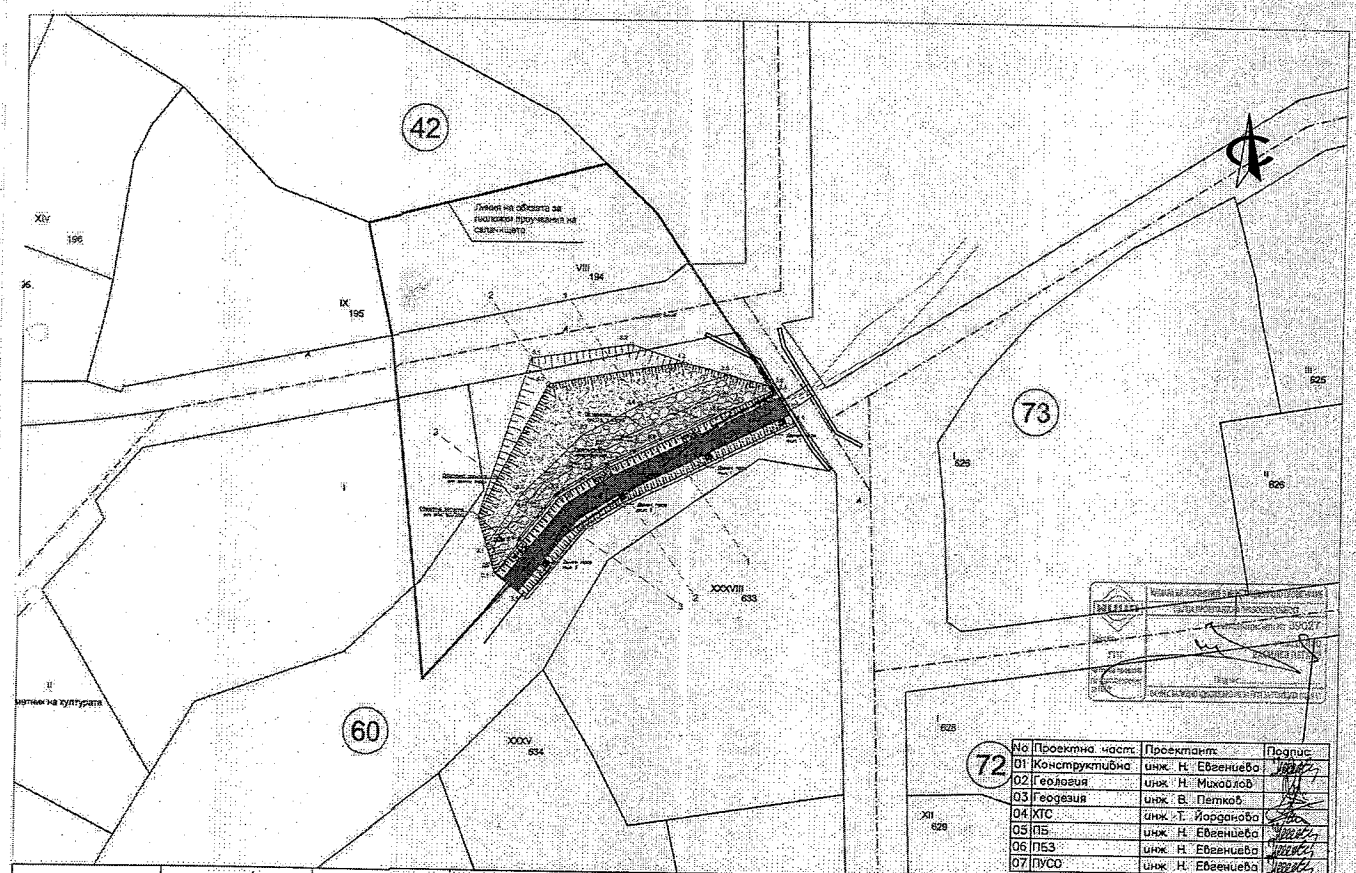

No	Проектна част	Проектант	Подпис
01	Конструктивна	инж. Н. Евгениева	
02	Геология	инж. Н. Михайлов	
03	Геодезия	инж. В. Петков	
04	ХТС	инж. Т. Йорданова	
05	ПБ	инж. Н. Евгениева	
06	ПБЗ	инж. Н. Евгениева	
07	ПУСО	инж. Н. Евгениева	

Проектант: /инж. В. Петков/	Упълномощен представител: / А. Осиянова/	РЕПУБЛИКА БЪЛГАРИЯ Възложител: Община Каспичан Изпълнител: Консорциум "Кюлевю 2019" ДЗЗД	ДОГОВОР №	ОБЕКТ: "Восстановително – ремонтни дейности за укрепване брега на дере, скат до улица Понзост Волов, с.Кюлевю" Част: Геодезия СЪДЪРЖАНИЕ: План-схема (план за резултати с нанесен обхват за геоложки проучвания)	12/2019 Граф. прил. № 1 от 1
			ФАЗА РП / МАЩАБ 1:500		

Таблица 1. Координати -горен ръб ляв бряг.

№	Y	X
1.1	9575873.222	4690127.823
1.2	9575882.162	4690138.733
1.3	9575888.603	4690142.730
1.4	9575913.942	4690154.997

Таблица 2. Координати -горен ръб десен бряг.

№	Y	X
2.1	9575868.527	4690131.244
2.2	9575878.286	4690143.154
2.3	9575885.827	4690147.833
2.4	9575910.878	4690159.956

Таблица 3. Координати -горен ръб насип трошен камък.

№	Y	X
3.1	9575867.127	4690135.626
3.2	9575872.468	4690143.599
3.3	9575881.695	4690152.789
3.4	9575890.605	4690157.509
3.5	9575903.847	4690162.183
3.6	9575910.614	4690160.383

Таблица 4. Координати -горен ръб насип.

№	Y	X
4.1	9575865.726	4690140.008
4.2	9575876.264	4690160.461
4.3	9575897.080	4690163.984

Таблица 5. Координати -горен ръб изкоп.

№	Y	X
5.1	9575873.508	4690164.353
5.2	9575889.028	4690166.616

Таблица 6. Координати -горен ръб подпорна стена.

№	Y	X
6.1	9575872.279	4690136.612
6.2	9575877.963	4690143.549
6.3	9575885.592	4690148.275
6.4	9575893.725	4690152.117
6.5	9575901.863	4690155.961

Таблица 7. Трасе на дренаж D315

№	Y	X
Д1	9575902.345	4690159.230
Д2	9575884.437	4690150.771
Д3	9575876.119	4690145.643
Д4	9575868.599	4690136.460
Д5	9575867.990	4690132.926

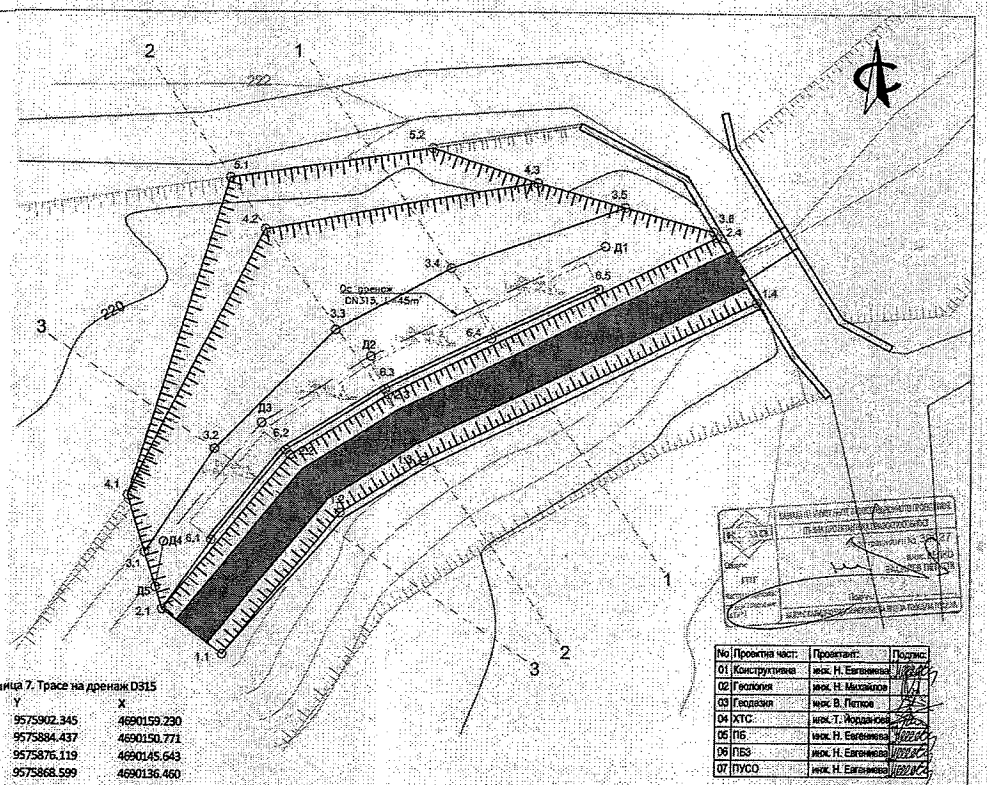

№	Проектна част:	Проектант:	Подпис:
01	Конструктивна	инж. Н. Евгениева	
02	Геология	инж. Н. Михайлов	
03	Геодезия	инж. В. Петков	
04	ХТС	инж. Т. Йорданов	
05	ПБ	инж. Н. Евгениева	
06	ПБЗ	инж. Н. Евгениева	
07	ПУСО	инж. Н. Евгениева	

Проектант: Инж. В. Петков

Упълномощен консултант: / А. Евлогиев/

РЕПУБЛИКА БЪЛГАРИЯ
Възложител: Община Костинброд
Изпълнител: Консорциум "Колебки 2019" ДЗЗД

ДОГОВОР №

ФАЗА	МАЩАБ
РП	1:250

ОБЕКТ: "Възстановяване – ремонтни дейности за укрепване брега на река, част до улица Поводол Волов, с.Колибки"
Част: Геодезия
СЪДЪРЖАНИЕ: Трасировъчен план

05/2019

Граф. приз. № 2 от 2