ОБЩИНСКИ СЪВЕТ - КАСПИЧАН

9930, гр.Каспичан, ул. "Мадарски конник" № 91, тел. 05351 / 74-15
e-mail: obs@ kaspichan.org

П Р О Т О К О Л № 28
22.12.2021 г.

Относно: относно приемане на План за дейността на Общински съвет за календарната 2022г.

Р Е Ш Е Н И Е № 409

На основание чл. 21, ал. 1, т. 23 от ЗМСМА, Общински съвет Каспичан приема план за дейността си за календарната 2022 година, съгласно Приложение № 1, неразделна част от решението

Настоящото решение е прието на заседание на Общински съвет Каспичан, проведено на 22.12.2021г., Протокол № 28, т. 1 от дневния ред по Докладна записка с ВОС № 357/08.12.2021г., при кворум от 13 общински съветника и след проведено гласуване - с 13 гласа „За", 0 гласа „Против" и 0 гласа „Въздържал се"

ПРЕДСЕДАТЕЛ НА ОбС: /П/
/ Р.ТОДОРОВА /

Разгласяване:
Вестник "Устрем": 30.12.2021г.
Интернет-страница ОБС: 30.12.2021г.
Информационно табло в сградата на община Каспичан: 30.12.2021г.

ОБЩИНСКИ СЪВЕТ - КАСПИЧАН
9930, гр.Каспичан, ул."Мадарски конник" № 91, тел.05351 / 74 -14
e-mail: kaspichan_obs@abv.bg

П Л А Н

за дейността на Общински съвет – Каспичан
за календарната 2022 година

МЕСЕЦ ЯНУАРИ

1. Приемане на Стратегия за устойчиво развитие на туризма в Община Каспичан 2021г.-2027 г.

Докл.: Кмета на Общината

2. Отчет на Общинската комисия по безопасност на движението по пътищата при Община Каспичан за 2021 г.

Докл.: Кмета на Общината

3. Отчет за дейността на Общински съвет и неговите комисии за периода 01.07.2021 – 31.12.2021 г.

Докл.: Председателя на ОбС

4. Отчет за изпълнение на решенията, приети от Общински съвет Каспичан за периода 01.07.2021 – 31.12.2021 г.

Докл.: Кмета на Общината

5. Информация относно получени жалби, сигнали и предложения от граждани и институции в общинска администрация Каспичан за периода 01.07.2021 – 31.12.2021г.

Докл.: Кмета на Общината

6. Отчет на Кмета на общината за извършените разпоредителни сделки с общинско имущество във връзка с изпълнение на Програмата за управление и разпореждане с имоти-собственост на община Каспичан през 2021 г.

Докл.: Кмета на Общината

7. Отчет на Кмета на Общината за състоянието,управлението и разпореждането с общинско имущество на основание чл.66а от ЗОС за 2021 г.

Докл.: Кмета на Общината

8.Утвърждаване Списъка на общинските жилища, съгласно разпоредбите на ЗОС

Докл.: Кмета на Общината

9. Отчет за дейността на МКБППМН за календарната 2021 г.

Докл.: Кмета на Общината

10. Отчет за изпълнение на Програма за енергийна ефективност на Община Каспичан за 2021 г.

Докл.: Кмета на Общината

11.Приемане отчет на Плана за младежта за 2021 г. и приемане План за младежта за 2022 г.

Докл.: Кмета на Общината

12. Утвърждаване на разходите за командировки на Кмета на общината и Председателя на Общински съвет за IV –тото тримесечие на 2021 г.

Докл.: Кмета на Общината

13. Текущи докладни
14. Питания, становища, предложения;

МЕСЕЦ ФЕВРУАРИ

1. Отчет за изпълнението на Програмата за управление на Община Каспичан на Кмета на общината за 2021 г.

Докл.: Кмета на Общината

2. Приемане на Програма за управление на отпадъците на Община Каспичан за периода 2021 – 2028 г.

Докл.: Кмета на Общината

3.Отчет на Програмата за опазване на околната среда на Община Каспичан за 2021 г.

Докл.: Кмета на Общината

4.Отчет за изпълнение на Краткосрочната програмата за насърчаване използването на енергията от възобновяеми източници и биогорива за 2021 г.

Докл.: Кмета на Общината

5.Отчет за изпълнение на Дългосрочна програма за насърчаване използването на енергията от възобновяеми източници и биогорива за 2021 г.

Докл.: Кмета на Общината

6. Отчет за изпълнение на Плана за индивидуално и общо ползване на общински пасища, мери и ливади за 2021г.

Докл.: Кмета на Общината

7. Приемане на План за индивидуално и общо ползване на общински пасища, мери и ливади за 2022г.

Докл.: Кмета на Общината

8.Отчет на Програма за овладяване на популацията на безстопанствените кучета за 2021 *г.*

Докл.: Кмета на Общината

9.Информация за данъчната събираемост за второто полугодие на 2021г.

Докл.: Кмета на Общината

10. Информация за постъпилите и изразходвани дарения в община Каспичан през 2021 г.

Докл.: Кмета на Общината

11. Текущи докладни
12. Питания, становища, предложения

МЕСЕЦ МАРТ

1.Приемане Бюджета на Община Каспичан за 2022 г.

Докл.: Кмета на Общината

2.Приемане на Годишен доклад за 2021 г. за наблюдение на изпълнението на плана за интегрирано развитие на Община Каспичан 2021-2027 г.

Докл.: Кмета на Общината

3. Информация за изпълнението на договорните условия на договорите по ЗОП за 2021г.

Докл.: Кмета на Общината

4. Отчет за изпълнение на договорните условия за обектите и дейностите отдадени на концесия за 2021 г. и доклад за състоянието на язовирите общинска собственост.

Докл.:Кмета на Общината

5. Отчет за изпълнение плана за културни прояви през 2021 г. на Община Каспичан

Докл.: Кмета на Общината

6. Отчет за изпълнение плана за спортните прояви през 2021 г. на Община Каспичан

Докл.: Кмета на Общината

7. Отчет на Общинска програма за закрила на детето за 2021 г. и приемане на Общинска програма за закрила на детето за 2022 г.

Докл.: Кмета на Общината

8.Отчет за предлаганите социални услуги в Община Каспичан за 2021 г.

Докл.: Кмета на Общината

9.Приемане на План за развитие на социалните услуги за 2023г.

Докл.: Кмета на Общината

10. Текущи докладни
11. Питания, становища, предложения

МЕСЕЦ АПРИЛ

1.Отчет на Плана за дейностите за подкрепа за личностно развитие на децата и учениците в Община Каспичан за 2021 г.

Докл.:Кмета на Общината

2. Информация за дейностите по поддържане на пътищата при зимни условия и разходването на средствата по снегопочистване на общинската инфраструктура – улици, пътища, комуникации, ВиК

Докл.:Кмета на Общината

3. Утвърждаване на разходите за командировките на Кмета на общината и Председателя на Общински съвет за първото тримесечие на 2021г.

Докл.: Кмета на Общината

4.Доклад за дейността на читалищата на територията на Община Каспичан, осъществените читалищни дейности и изразходваните от бюджета средства през 2021г.

Докл.: Кмета на Общината

5. Информация за извършените дейности и извършените разходи за изпълнение на собствена дейност по сметосъбиране и сметоизвозване на отпадъците на територията на общината през 2021 г.

Докл.: Кмета на Общината

6.Информация за извършените промени от Министерство на финансите и други институции към 31.03.2022г.

Докл.: Кмета на Общината

7. Текущи докладни
8. Питания, становища, предложения

МЕСЕЦ МАЙ

Тържествена сесия по случай "Дни на моя град".

МЕСЕЦ ЮНИ

1. Информация за работата на Общинска служба „Земеделие“ през 2021 г.

Докл.: Председател на ОбС

2. Състояние и анализ на безработицата на територията на Община Каспичан през 2021г.

Докл.: Кмета на Общината

3. Информация за работата по програмите за временна трудова заетост - обхват и насоченост на програмите през 2021г.

Докл.: Кмета на Общината

4.Информация относно всички настоящи проекти,проекти в действие,проекти в устойчивост и подготовка на бъдещи такива и усвоените средства от програмите на Европейските фондове.

Докл.: Кмета на Общината

5. Текущи докладни
6. Питания, становища, предложения

МЕСЕЦ ЮЛИ

1. Отчет за изпълнение на решенията, приети от Общински съвет Каспичан за периода 01.01.2022 – 30.06.2022г.

Докл.: Кмета на Общината

2. Отчет за дейността на Общински съвет Каспичан и неговите комисии за периода 01.01.2022 – 30.06.2022 г.

Докл.: Председателя на ОбС

3. Отчет на Кмета на Общината за извършените разпоредителни сделки с общинско имущество за първото шестмесечие на 2022 г.

Докл.: Кмета на Общината

4. Информация относно получени жалби, сигнали и предложения от граждани и институции в общинска администрация Каспичан за периода 01.01.2022 – 30.06.2022г.

Докл.: Кмета на Общината

5. Информация за данъчната събираемост за първото полугодие на 2022г.

Докл.: Кмета на Общината

6. Утвърждаване разходите за командировки на Кмета на общината и Председателя на Общински съвет за второто тримесечие на 2022 г.

Докл.: Кмета на Общината

7.Утвърждаване списъка на средищните училища от община Каспичан.

Докл.: Кмета на Общината

8.Информация за извършените промени от Министерство на финансите и други институции към 30.06.2022г.

Докл.: Кмета на Общината

9. Текущи докладни
10. Питания, становища, предложения

МЕСЕЦ АВГУСТ

1.Приемане на Отчета на бюджета на община Каспичан за 2021 г.

Докл.: Кмета на Общината

2.Информация от директорите на общински училища за готовността за учебната 2022/2023г.

Докл.: Кмета на Общината

3. Даване на разрешение за формиране и дофинансиране на маломерни паралелки в общинските училища на територията на Община Каспичан за учебната 2022/2023г.

Докл.: Кмета на Общината

4. Текущи докладни
5. Питания, становища, предложения

МЕСЕЦ СЕПТЕМВРИ

1.Информация за медицинското обслужване на територията на община Каспичан,проблеми на общинското и училищно здравеопазване,мерки за преодоляването им.

Докл.: Кмета на Общината

2.Информацията за състоянието и дейността на младежките клубове.

Докл.: Кмета на Общината

3. Текущи докладни
4. Питания, становища, предложения

МЕСЕЦ ОКТОМВРИ

1. Информация за готовността на общината,свързана с есенно-зимната подготовка на населените места,училища,детски градини,състояние на общинска инфраструктура-улици,пътища,комуникации,ВиК.

Докл.:Кмета на Общината

2. Утвърждаване на разходите за командировките на Кмета на общината и Председателя на Общински съвет за третото тримесечие на 2022 г.

Докл.: Кмета на Общината

3. Информация за състоянието и дейността на клубовете на пенсионера на територията на община Каспичан.

Докл.: Кмета на Общината

4.Информация за извършените промени от Министерство на финансите и други институции към 31.09.2022г.

Докл.: Кмета на Общината

5. Информация за събираемостта на наемите и управлението,стопанисването и разпореждането с Общинския поземлен фонд

Докл.: Кмета на Общината

6. Текущи докладни
7. Питания, становища, предложения

МЕСЕЦ НОЕМВРИ

1.Приемане на решение за предоставяне под наем на полските пътища, съгласно сключените споразумения по реда на чл.37в от ЗСПЗЗ.

Докл.: Кмета на Общината

2.Информация относно всички настоящи проекти, проекти в действие, проекти в устойчивост и подготовка на бъдещи такива по новия програмен период и усвоените средства от програмите на Европейските фондове.

Докл.:Кмета на Общината

3. Утвърждаване на списъка за награждаване на даровити деца и младежи от Община Каспичан с награда на ОбС Каспичан „Млад талант“

Докл.: Кмета на Общината

4. Текущи докладни
5. Питания, становища, предложения

МЕСЕЦ ДЕКЕМВРИ

1. Приемане на План за дейността на Общински съвет за календарната 2023 г.

Докл.: Председателя на ОБС

2. Приемане на План за културните прояви през 2023 година

Докл.: Кмета на Общината

3. Приемане на План за спортните прояви през 2023 година

Докл.: Кмета на Общината

4.Утвърждаване на план-сметка за ТБО за 2023 година.

Докл.: Кмета на Общината

5.Приемане на Годишна програма за придобиване, управление и разпореждане с общински имоти,собственост на община Каспичан през 2023 година

Докл.:Кмета на Общината

6. Приемане на Годишна програма за развитие на читалищната дейност в Община Каспичан за 2023 година

Докл.: Кмета на Общината

7. Текущи докладни
8. Питания, становища, предложения

ПРЕДСЕДАТЕЛ НА ОБЩИНСКИ СЪВЕ
/РАЛИЦА

ЗАЛИЧЕНО
на основание
чл.4,§2 и чл.6, §3
от Регламент
(ЕС)2016/679

ОБЩИНСКИ СЪВЕТ - КАСПИЧАН

9930, гр.Каспичан, ул. "Мадарски конник" № 91, тел. 05351 / 74-15
e-mail: obs@ kaspichan.org

ПРОТОКОЛ № 28
22.12.2021 г.

Относно: приемане на План за културните прояви в община Каспичан за 2022г.

РЕШЕНИЕ № 410

На основание чл. 21, ал. 1, т. 12 от ЗМСМА Общински съвет Каспичан приема План за културните прояви в община Каспичан за 2022 година, съгласно Приложение № 1

Настоящото решение е прието на заседание на Общински съвет Каспичан, проведено на 22.12.2021г., Протокол № 28, т. 2 от дневния ред по Предложение с ВОС № 359/09.12.2021г., при кворум от 13 общински съветника и след проведено гласуване - с 12 гласа „За", 0 гласа „Против" и 1 глас „Въздържал се"

ПРЕДСЕДАТЕЛ НА ОбС: /П/
/ Р.ТОДОРОВА /

Разгласяване:
Вестник "Устрем": 30.12.2021г.
Интернет-страница ОБС: 30.12.2021г.
Информационно табло в сградата на община Каспичан: 30.12.2021г.

Приложение №1

ПЛАН ЗА КУЛТУРНИТЕ ПРОЯВИ В ОБЩИНА КАСПИЧАН ЗА 2022 ГОДИНА

МЕСЕЦ		КУЛТУРНА ПРОЯВА	ДАТА	ОРГАНИЗАТОР	ПРЕДВИДЕНА СУМА
февруари	1	**"По стъпките на Левски"-149 години от гибелта на Апостола на свобоодата**	19.02	Община Каспичан и НЧ"Пробуда-1928-гр.Каспичан--Тържествен концерт и заря в общинския център по случай 141г от освобождението от османско иго. Тържества и полагане на венци и цветя пред паметниците в населените места в общината.	х
март	2	**Трети март-национален празник**	03.03	Община Каспичан и НЧ"Пробуда-1928-гр.Каспичан. Тържества и полагане на венци и цветя пред паметниците в населените места в общината.	600
	3	**Международно сътрудничество с побратимени населени места**	м.март-м.октомври	Община Каспичан,Кметство гр.Плиска,Кметство с.Каспичан, Кметство с.Кюлевча	1900
април	4	**Международен ден на ромите**	08.04	Кметство с.Каспичан Кметство с.Златна нива	200
	5	**Великден/великденско хоро, конкурси/**	май	Всички населени места на територията на общината.	1000

май	6	**Масова кръщавка на деца в Голямата базилика-гр.Плиска**	01.05	Община Каспичан, Кметство гр.Плиска,НИАР"Плиска", НЧ"Пробуда-1928" гр.Каспичан, Варненската и Великопреславска митрополия	300
	7	**Събор посветен на покръстването на българите и Св. Цар Борис Михаил**	02.05	Община Каспичан, Кметство гр.Плиска, НЧ"Просвета-1911" гр.Плиска, Културно-исторически комплекс"Двор на кирилицата" гр.Плиска	2800
	8	**Празник на с.Косово**	06.05	Кметство с.Косово	300
	9	**Ден на Европа -9-ти май-Ден на победата над Хитлеристка Германия и край на Втората световна война**	09.05	Община Каспичан и НЧ"Пробуда-1928-гр.Каспичан-поднасяне на цветя пред паметника "Майка България" НЧ"Васил Левски-1924" с.Върбяне	х
	10	**Празник на с.Каспичан**	09.05	Кметство с.Каспичан. Молебен и водосвет в храма на с.Каспичан	300
	11	**Празник на квартал Калугерица**	11.05	НЧ"Освобождение -1904" кв.Калугерица, Община Каспичан. Молебен и водосвет в храма на квартал Калугерица. Тържество в читалище „Освобождение 1904” квартал Калугерица.	300
	12	**Фестивал на домашната бира**	14.05	Кметство с.Кюлевча, НЧ"Каменен стълб-1888" с.Кюлевча	х
май	13	**24 май-Ден на светите братя Кирил и Методий, на българската азбука, просвета и култура и на славянската книжовност**	24.05	Община Каспичан и НЧ"Пробуда-1928-гр.Каспичан- Празничен парад в гр.Каспичан и празничен коктейл в читалището с бивши и настоящи учители и културни дейци.	500

	14	**Празник на с.Марково**	24.05	Кметство с.Марково	300
	15	**Събор на кв. Калугерица**	24.05	НЧ "Освобождение-1904" кв. Калугерица	150
	16	**ДНИ НА МОЯ ГРАД-КАСПИЧАН'2021 "Вечер на българския фолклор"-концерт на фолклорен състав "Настроение" и певческа фолклорна група към НЧ"Пробуда-1928" гр.Каспичан**	м. май	Община Каспичан и НЧ"Пробуда-1928-гр.Каспичан-Празничен концерт. Други културни и спортни прояви в общинския център.	9 600
	17	**Международен конкурс "Майстори на шеговития къс разказ- Зевзек'2022**	май-октомври	Община Каспичан, НЧ"Пробуда-1928"гр.Каспичан	3850
	18	**Пленер**	май-октомври	Община Каспичан	2 000
	19	**Постановка на Детско театрално студио**	май	НЧ"Пробуда-1928-гр.Каспичан	100
май	20	**Премиера на Театър Каспичан**	май	Община Каспичан и НЧ"Пробуда-1928-гр.Каспичан	500
	21	**Концерт-продукция на вокално студио към НЧ "Пробуда-1928"- гр. Каспичан**	май	НЧ "Пробуда-1928"-гр. Каспичан	200
	22	**Дни на предците**	юни-юли	Община Каспичан, Кметство гр.Плиска, НИАР "Плиска", сдружение "Авитохол", НЧ"Просвета-1911" гр.Плиска	3000

ЮНИ	23	**1 юни - ден на детето**	01.06	Весело детско шоу, организирано от община Каспичан , ЦРД град Каспичан и НЧ „Пробуда-1928"гр Каспичан за децата от общината.	920
	24	**Ден на Ботев и падналите за свободата и независимостта на Отечеството.**	02.06	Община Каспичан и НЧ"Пробуда-1928-гр.Каспичан и ЦРД гр.Каспичан.Полагане на венци и цветя пред паметника "Майка България" в общинския център и пред паметника в с.Върбяне.	х
	25	**Ден на българската кухня**	юни	НЧ "Христо Ботев-1896"	200
	26	**Празник на с.Могила-"Ден на моето родно село"**	02.06	Кметство с.Могила	300
	27	**Празник на с.Върбяне/Спасовден/**	02.06	Кметство с.Върбяне	300
	28	**Празник в гр.Плиска/Спасовден/**	02.06	Кметство гр.Плиска	х
ЮНИ	29	**Регионален фолклорен събор "Кирека пее и танцува"**	м.юни	НЧ „Пробуда – 1928" и Община Каспичан	1700
	30	**Еньовден**	24.06	НЧ "Каменен стълб-1888"с.Кюлевча	150
ЛИ	31	**Летни музикални празници "Плиска Арт"**	юли	Кметство гр.Плиска	200

ю	32	**Курбан Байрам-традиционен мюсюлмански празник**	9.07	Кметства с.Върбяне, с.Златна нива , с.Каспичан и с.Марково	600
август	33	**Празникна село Кюлевча**	02.08	НЧ „Каменен стълб 1888”-с. Кюлевча	300
	34	**Световен ден на фотографията / Конкурс за най добра фотография /**	19.08	Община Каспичан, училищата от общината и ЦРД - Каспичан	200
септември	35	**Ден на Съединението**	06.09	Община Каспичан, НЧ"Пробуда-1928" гр.Каспичан.Полагане на венци и цветя на паметника "Майка България"в общинския център и пред паметника в с.Върбяне.	х
	36	**Начало на новата учебна година**	15.09	Тържествено откриване на новата учебна година в училищата от Община Каспичан.	250
	37	**Фестивал на плодородието "Кюлевчиада"**	17.09	Кметство с.Кюлевча	300
	38	**Ден на независимостта на България**	22.09	Изготвяне на витрини с материали по случай празника в училищата и читалищата от Община Каспичан.	х
	39	**Фестивал "Зърното, брашното и хляба"**	24.09	с. Златна нива	600

	40	**Празник на с.Златна нива**	24.09	НЧ"Васил Левски-1927" с.Златна нива	300
октомври	**41**	**Ден на възрастните хора**	1.10	Тържества в пенсионерските клубове в Община Каспичан	880
	42	**Есенен фестивал на домашната бира**	октомври	Кметство с.Кюлевча	х
	43	**Културни дни на Първопрестолна Плиска**	октомври	НЧ "Просвета- 1911" гр. Плиска, Кметство гр. Плиска	880
	44	**Трети Фестивал на плодородието "Дар от природата"- традиционни ястия и напитки от с. Върбяне и региона.Изложба и дегустация.Участие на общински и областни читалища.**	08.10	Кметство с.Върбяне, НЧ"Васил Левски-1924" с.Върбяне	1600
	45	**Откриване на паметника на загиналите във войните в гр.Плиска**	октомври	Кметство гр. Плиска	200
	46	**Ден на българската община**	12.10	Културни и прояви. Ден на отворените врати на Община Каспичан	500
	47	**Ден на бесарабските българи**	29.10	Община Каспичан	х
ември	**48**	**Ден на народните будители**	01.11	Факелно шествие и концерт на площад „Възраждане" град Каспичан , СОУ „Панайот Волов", читалищата в Община Каспичан.	700
	49	**Фестивал на младото вино и на пресния суджук**	06.11	Кметство с.Кюлевча,НЧ „Каменен стълб 1888"-с. Кюлевча	1400

НО	50	**Архангеловден-тържествено полагане на венци и цветя пред паметника на загиналите и участниците във войните от с.Върбяне с военен ритуал и заупокойни молитви отслужени от християнски и мюсюлмански свещенослужители.**	08.11	Кметство с.Върбяне, НЧ "Васил Левски-1924" с. Върбяне	200
декември	51	**Тържествено запалване на Коледната елха**	01.12	Община Каспичан и НЧ "Пробуда - 1928"	х
	52	**Международен ден на хората с увреждания**	03.12	Съюз на инвалидите гр.Каспичан, Дневен център с. Кюлевча, ЦСРИ гр. Каспичан, Дневен център за социално-здравни услуги гр. Каспичан	500
	53	**Празничен новогодишен концерт и Коледен базар**	20-31.12	Община Каспичан и НЧ "Пробуда - 1928", НЧ "Христо Ботев - 1896" гр.Каспичан-Празничен Коледно-новогодишен концерт, изложба-базар на сурвакници,коледари на гости при кмета на общината.	1800
	54	**Венци,цветя и украса**		За всички културни събития, касаещи общинския център и за 3-ти март в населените места, където празникът се отбелязва с поднасяне на венци и цветя.	1520
					44 400

ЗАЛИЧЕНО на основание чл.4,§2 и чл.6, §3 от Регламент (ЕС)2016/679

Съгласувал:
Иванка Нан
Директор на Д

ЗАЛИЧЕНО на основание чл.4,§2 и чл.6, §3 от Регламент (ЕС)2016/679

ОБЩИНСКИ СЪВЕТ - КАСПИЧАН

9930, гр.Каспичан, ул. "Мадарски конник" № 91, тел. 05351 / 74-15
e-mail: obs@ kaspichan.org

П Р О Т О К О Л № 28
22.12.2021 г.

Относно: приемане на План за спортните прояви в община Каспичан за 2022г.

Р Е Ш Е Н И Е № 411

На основание чл. 21, ал. 1, т. 12 от ЗМСМА Общински съвет Каспичан приема План за спортните прояви в община Каспичан за 2022 година, съгласно Приложение № 1

Настоящото решение е прието на заседание на Общински съвет Каспичан, проведено на 22.12.2021г., Протокол № 28, т. 3 от дневния ред по Предложение с ВОС № 360/09.12.2021г., при кворум от 13 общински съветника и след проведено гласуване - с 13 гласа „За", 0 гласа „Против" и 0 гласа „Въздържал се"

ПРЕДСЕДАТЕЛ НА ОбС: /П/
/ Р.ТОДОРОВА /

Разгласяване:
Вестник "Устрем": 30.12.2021г.
Интернет-страница ОБС: 30.12.2021г.
Информационно табло в сградата на община Каспичан: 30.12.2021г.

Приложение № 1

ПЛАН ЗА СПОРТНИТЕ ПРОЯВИ НА ОБЩИНА КАСПИЧАН ЗА 2022г.

Месец	Място на провеждане	Мероприятие	Организатор	Бюджет 2022
1	2	3	4	5
януари-февруари	СУ "Панайот Волов"	Участие в училищен и общински кръг на ученически игри по видове спорт V-VII клас/до 03.02./	Община Каспичан и училищата на територията на общината	1 200
март	Шумен	Участие в областен кръг на ученически игри по видове спорт /до 15.04/	Община Каспичан и училищата на територията на общината	500
	СУ "Панайот Волов"	Турнир по хандбал за купата на Община Каспичан-10 годишни	Хандбален клуб „Локомотив"-Каспичан	300
	СУ "Панайот Волов"	Викторина по БДП	Община Каспичан и училищата на територията на общината	400
април	Стадион "Христо Ботев" гр. Нови пазар	Между общински кръг на състезание „Млад огнеборец"	Община Каспичан и училищата на територията на общината	200
април	Полигон с. Златна нива	Кръг от световната купа по ракетомоделизъм	Сдружение "Спортен клуб Моделист-Каспичан"	от субсидиите на клуба
май	Стадион "Локомотив"	Общински турнир по футбол за „Дни на моя град"	Община Каспичан и училищата на територията на общината	800
април-юни	Стадион "Локомотив" гр. Каспичан	Демонстрации по ракетомоделизъм и авиомоделизъм	Сдружение "Спортен клуб Моделист-Каспичан", Община Каспичан	500
май-октомври	с. Кюлевча	Турнир по шах "Рапид Кюлевча"	Община Каспичан, Кметство с. Кюлевча, СКШ "Шумен"	800
юни	Стадион "Локомотив" гр. Каспичан	"Детско футболно лято"	Община Каспичан, футболен клуб "Локомотив" Каспичан	700
юни	Местност "Кирека"	Екопоход и спортни игри	Община Каспичан и младежките клубове на територията на общината	500
октомври	СУ "Панайот Волов"	Турнир по минихандбал 2-4 клас	Хандбален клуб „Локомотив"-Каспичан	300
Обща сума:				**6200**

Изготвил:
Даниела С
мл. експерт

ЗАЛИЧЕНО на основание чл.4,§2 и чл.6, §3 от Регламент (ЕС)2016/679

Съгласувал:
Иванка
Директор

ЗАЛИЧЕНО на основание чл.4,§2 и чл.6, §3 от Регламент (ЕС)2016/679

ОБЩИНСКИ СЪВЕТ - КАСПИЧАН

9930, гр.Каспичан, ул. "Мадарски конник" № 91, тел. 05351 / 74-15
e-mail: obs@ kaspichan.org

ПРОТОКОЛ № 28
22.12.2021 г.

Относно: приемане на програма за управление и разпореждане с общински имоти, собственост на община Каспичан през 2022г.

РЕШЕНИЕ № 412

На основание чл. 21, ал. 1, т. 12 от ЗМСМА, чл. 8, ал. 9 от Закона за общинската собственост и чл. 50, ал. 2 от Наредбата за реда за придобиване, управление и разпореждане с общинско имущество, Общински съвет Каспичан приема Програма за управление и разпореждане с общински имоти – собственост на община Каспичан през 2022 година, съгласно Приложение № 1 и приложените към нея Приложение № 2 и Приложение № 3

Настоящото решение е прието на заседание на Общински съвет Каспичан, проведено на 22.12.2021г., Протокол № 28, т. 4 от дневния ред по Предложение с ВОС № 366/14.12.2021г., при кворум от 13 общински съветника и след проведено гласуване - с 13 гласа „За", 0 гласа „Против" и 0 гласа „Въздържал се"

ПРЕДСЕДАТЕЛ НА ОбС: /П/
/ Р.ТОДОРОВА /

Разгласяване:
Вестник "Устрем": 30.12.2021г.
Интернет-страница ОБС: 30.12.2021г.
Информационно табло в сградата на община Каспичан: 30.12.2021г.

Система за управление на качеството ISO 9001:2015

РЕПУБЛИКА БЪЛГАРИЯ
ОБЩИНА КАСПИЧАН

КМЕТ
телефон : +359 +05351 / 74 74
факс : +359 +05351 / 74 70
E-mail: obshtina@kaspichan.org

REPUBLIC OF BULGARIA
MUNICIPALITY OF KASPICHAN

Mayor's
Phone: +359 +05351 / 74 74
Fax: +359 +05351 / 74 70
E-mail: obshtina@kaspichan.org

Приложение №1

ПРОГРАМА

ЗА УПРАВЛЕНИЕ И РАЗПОРЕЖДАНЕ

с общински имоти – собственост на община Каспичан през 2022 година

DESIGN BY V.A.D.© 2009

I. ОБЩИ ПОЛОЖЕНИЯ.

Общинската собственост е постоянен източник на приходи в общинския бюджет и обезпечава финансирането на голяма част от общинските дейности.

Настоящата програма има за цел да осигури собствени средства и да гарантира изпълнението на приходната част на общинския бюджет на община Каспичан за 2022 година.

Годишната програма за управление и разпореждане с имоти – общинската собственост е разработена на основание разпоредбите на чл. 8, ал. 9 от Закона за общинската собственост и във връзка с чл. 50, ал. 2 от Наредбата за реда за придобиване, управление и разпореждане с общинско имущество.

Програмата съдържа:

1. Прогноза за очакваните приходи и необходимите разходи, свързани с придобиването, управлението и разпореждането с имоти – общинска собственост;
2. Описание на имотите, които общината има намерение да предложи за предоставяне под наем, за продажба, за внасяне като непарична вноска в капитала на търговските дружества, за учредяване на ограничени вещни права или за предоставяне на концесия;
3. Описание на имотите, които общината има намерение да предложи за замяна срещу имоти на граждани или юридически лица;
4. Описание на имотите, които общината има намерение да придобие в собственост и способите за тяхното придобиване.

II. ПРОГНОЗА ЗА ОЧАКВАНИТЕ ПРИХОДИ И НЕОБХОДИМИТЕ РАЗХОДИ, СВЪРЗАНИ С ПРИДОБИВАНЕТО, УПРАВЛЕНИЕТО И РАЗПОРЕЖДАНЕТО С ИМОТИ – ОБЩИНСКА СОБСТВЕНОСТ

№ по ред	Вид дейност	Прогнозен резултат в лв.
	ОЧАКВАНИ ПРИХОДИ	
	А. От управление на имоти-общинска собственост	
1	Отдаване под наем на помещения	22000
2	Отдаване под наем на терени за преместваеми обекти по чл.56, ал.1 от ЗУТ	6300
3	Отдаване под наем на терени за рекламни и информационни елементи по чл.57, ал.1 от ЗУТ	1000
4	Отдаване под наем на УПИ за земеделско ползване	250
5	Отдаване под наем на жилища	4200
6	Отдаване под наем на движими вещи	100
7	Отдаване под наем на кабинети за лекарски практики	3000
8	Концесия на язовири и др.концесии	15000
9	Отдаване под наем и аренда на земеделска земя - ниви	270000
10	Отдаване под наем на земеделска земя – полски пътища	80000
11	Отдаване под наем на земеделска земя – пасища,мери и ливади	32400
	Всичко от управление на имоти-общинска собственост	**434250**
	Б. От разпореждане с имоти-общинска собственост	

DESIGN BY VALO © 2009

1	Продажба на недвижими имоти в регулация	150000
2	Продажба на моторни превозни средства и др.материални активи	1000
	Всичко от разпореждане с имоти-общинска собственост	**151000**
	ВСИЧКО ПРИХОДИ:	**585250**
	НЕОБХОДИМИ РАЗХОДИ	
1	За технически дейности /скици, разделяне или обединяване на имоти, геодезически измервания и др./	3000
2	За оценки	2000
3	За обявления	500
	ВСИЧКО РАЗХОДИ	**5500**

III. ОПИСАНИЕ НА ИМОТИТЕ, КОИТО ОБЩИНАТА ИМА НАМЕРЕНИЕ ДА:

- **ПРЕДЛОЖИ ЗА ПРЕДОСТАВЯНЕ ПОД НАЕМ,**
- **ДА ПРЕДЛОЖИ ЗА ПРОДАЖБА,**
- **ДА ПРЕДЛОЖИ ЗА ВНАСЯНЕ КАТО НЕПАРИЧНА ВНОСКА В КАПИТАЛА НА ТЪРГОВСКИТЕ ДРУЖЕСТВА,**
- **ЗА УЧРЕДЯВАНЕ НА ОГРАНИЧЕНИ ВЕЩНИ ПРАВА,**
- **ЗА ПРЕДОСТАВЯНЕ НА КОНЦЕСИЯ**

	Описание на имота
	ИМОТИ,КОИТО ОБЩИНА КАСПИЧАН ИМА НАМЕРЕНИЕ ДА ПРЕДОСТАВИ ПОД НАЕМ
1	Неотдадените под наем земеделски земи /трайно необработваеми, ненаети/ *Приложение №1*
2	Земеделски земи, на които договорите за наем изтичат към 01.10.2022 година *Приложение №2*
3	Помещения с площ от 130 кв. метра за офис на банка на първия етаж в общинска сграда с административен адрес: ул. "Мадарски конник" №40 град Каспичан
4	Помещение с площ от 20.65 кв. метра за занаятчийски услуги на първия етаж в общинска сграда с административен адрес: ул. "Мадарски конник" №93 град Каспичан
5	Помещения с площ от 90 кв. метра за индивидуална лекарска практика на втория етаж в общинска сграда с административен адрес: ул. "Тодор Петков" №2 град Каспичан
6	Помещение с площ от 16 кв. метра за лаборатория за клинични изследвания на първия етаж в общинска сграда с административен адрес: ул. "Тодор Петков" №2 град Каспичан
7	Помещение с площ от 12 кв. метра специализирана лекарска практика /педиатър/ в сградата на здравната служба село Каспичан
8	Помещение с площ от 18 кв. метра специализирана лекарска практика /стоматолог/ в сградата на здравната служба в гр.Плиска

DESIGN BY VALO © 2020

9	Помещение с площ от 27 кв. метра специализирана лекарска практика /стоматолог/ в сградата на кметство село Марково
10	Празно дворно място с площ от 1005 кв. метра УПИ VI-374 в квартал 41 по плана на село Могила за земеделско ползване, без засяване на трайни насаждения
11	Празно дворно място с площ от 1500 кв. метра - част от поземлен имот с идентификатор по кадастрална карта с.Каспичан/кв.Калугерица/ № 36587.505.245 за земеделско ползване, без засяване на трайни насаждения

	ИМОТИ, КОИТО ОБЩИНА КАСПИЧАН ИМА НАМЕРЕНИЕ ДА ПРОДАДЕ
1	Поземлен имот с идентификатор по КК 36587.502.28 в Индустриалната зона на гр.Каспичан с площ от 5415.53 кв.м.
2	Поземлен имот с идентификатор 36587.502.27 по КК в Индустриалната зона на гр. Каспичан с площ от 29146.72 кв.м.
3	Поземлен имот с идентификатор 36587.502.1167 по КК в Индустриалната зона на гр Каспичан с площ от 37829.38 кв.м.
4	Поземлен имот с идентификатор 36587.505.461 по КК - Празен общински парцел отреден за обществено обслужващи дейности с площ 1656 кв.м. кв.Калугерица
5	Поземлен имот с идентификатор 36587.505.259 по КК - Празен общински парцел за жилищно строителство с площ 1597.13 кв.м. кв.Калугерица
6	Поземлен имот с идентификатор 36587.505.260 по КК - Празен общински парцел за жилищно строителство с площ 1512.12 кв.м. кв.Калугерица
7	Поземлен имот с идентификатор 36587.505.261 по КК - Празен общински парцел за жилищно строителство с площ 1429.96 кв.м. кв.Калугерица
8	Поземлен имот с идентификатор 36587.505.269 по КК - Празен общински парцел за жилищно строителство с площ 863.79 кв.м. кв.Калугерица
9	Поземлен имот с идентификатор 36587.505.268 по КК - Празен общински парцел за жилищно строителство с площ 863.20 кв.м. кв.Калугерица
10	Поземлен имот с идентификатор 36587.505.267 по КК - Празен общински парцел за жилищно строителство с площ 831.92 кв.м. кв.Калугерица
11	Поземлен имот с идентификатор 36587.505.266 по КК - Празен общински парцел за жилищно строителство с площ 891.14 кв.м. кв.Калугерица
12	Празен общински парцел за жилищно строителство УПИ III кв.12 гр. Плиска с площ 680 кв.м.
13	Празен общински парцел за жилищно строителство УПИ VII-214 кв.70 гр. Плиска с площ 1500 кв.м.
14	Празен общински парцел за жилищно строителство УПИ III-76 кв.8 с.Марково с площ 3260 кв.м.
15	Празен общински парцел за жилищно строителство УПИ V-общ. кв.51 с.Кюлевча с площ 865 кв.м.
16	Празен общински парцел за жилищно строителство УПИ VI-общ. кв.51 с.Кюлевча с площ 655 кв.м.
17	Празен общински парцел за жилищно строителство УПИ II-общ. кв.62 с.Кюлевча с площ 555 кв.м.
18	Продажба на урегулирани поземлени имоти, без търг или конкурс, на прилежащи парцели към законно построени сгради на правоимащи собственици
19	Ликвидиране на съсобственост чрез продажба на частта на общината

DESIGN BY VALO © 2009

20	Продажба на маломерни земеделски земи от Общинския поземлен фонд /необработваеми/
21	Поземлен имот с идентификатор 36590.46.176 с площ 1901 кв. метра - имот по §4 от ПЗР от ЗСПЗЗ в местността „Джевизлика“ село Каспичан
22	Поземлен имот с идентификатор 36590.46.177 с площ 1129 кв. метра - имот по §4 от ПЗР от ЗСПЗЗ в местността „Джевизлика“ село Каспичан
23	Поземлен имот с идентификатор 36590.46.178 с площ 2507 кв. метра - имот по §4 от ПЗР от ЗСПЗЗ в местността „Джевизлика“ село Каспичан
24	Поземлен имот с идентификатор 36590.46.179 с площ 1337 кв. метра - имот по §4 от ПЗР от ЗСПЗЗ в местността „Джевизлика“ село Каспичан
25	Поземлен имот с идентификатор 36590.46.8 с площ 2328 кв. метра - имот по §4 от ПЗР от ЗСПЗЗ в местността „Джевизлика“ село Каспичан

	ИМОТИ, КОИТО ОБЩИНА КАСПИЧАН ИМА НАМЕРЕНИЕ ДА ПРЕДЛОЖИ ЗА ВНАСЯНЕ КАТО НЕПАРИЧНА ВНОСКА В КАПИТАЛА НА ТЪРГОВСКИТЕ ДРУЖЕСТВА
1	няма

	ИМОТИ, ВЪРХУ КОИТО ОБЩИНА КАСПИЧАН ИМА НАМЕРЕНИЕ ДА УЧРЕДИ ВЕЩНИ ПРАВА
1	няма

	ИМОТИ, ВЪРХУ КОИТО ОБЩИНА КАСПИЧАН ИМА НАМЕРЕНИЕ ДА ПРЕДОСТАВИ НА КОНЦЕСИЯ
1	няма

IV.ОПИСАНИЕ НА ИМОТИТЕ, КОИТО ОБЩИНАТА ИМА НАМЕРЕНИЕ ДА ПРЕДЛОЖИ ЗА ЗАМЯНА СРЕЩУ ИМОТИ НА ГРАЖДАНИ ИЛИ ЮРИДИЧЕСКИ ЛИЦА

През 2022 г. Община Каспичан ще извършва замяна на имоти-частна общинска собственост с имоти, собственост на физически или на юридически лица само в случаите допустими от чл.40, ал. 2 от Закона за общинската собственост, а именно:

1. За изпълнение на задължения, произтичащи от международен договор;
2. Между общината и друга община или между общината и държавата;
3. В други случаи - при условия и по ред, определени в закон.

V. ОПИСАНИЕ НА ИМОТИТЕ, КОИТО ОБЩИНАТА ИМА НАМЕРЕНИЕ ДА ПРИДОБИЕ И СПОСОБИТЕ ЗА ТЯХНОТО ПРИДОБИВАНЕ

През 2022 г. община Каспичан има намерение да придобие чрез правна сделка следния имот:

1. Първи етаж от административна сграда на улица „Хан Крум“ №1 в град Плиска.

VI.ЗАКЛЮЧЕНИЕ

Годишната програма има отворен характер, тя може да бъде допълвана и изменяна през годината в зависимост от конкретните потребности на Общинта, след решение на Общински съвет-Каспичан.

Програма е приета с Решение № … от Протокол № …….. г. на Общинския съвет - Каспичан.

DESIGN BY VALO © 2009

Приложение №2

към раздел III – „Описание на имотите, които общината има намерение да предложи за предоставяне под наем“, към точка 1 „Неотдадени под наем земеделски земи /трайно необработваеми, ненаети/ на Програмата за управление и разпореждане с общински имоти-собственост на община Каспичан през 2022 година

❖ **село МАРКОВО** - необработваеми земеделски земи /чл.19, ал.1 от ЗСПЗЗ/

Имот №	Местност	Начин трайно ползване	Категория	Площ дка
000076		Из.нива	VI	8.923
000077		Из.нива	VI	11.080
000223		Нива	V	4.252
000246		Нива	V	4.144
000447		Нива	VI	4.235
000456		Нива	VI	1.433
000467		Нива	VI	3.618
000497		Нива	VI	2.173
000498		Нива	VI	1.671
000564		Нива	IV	3.664
000565		Нива	IV	3.833
011001	Меришки дол	Нива	V	1.151
011002	Меришки дол	Нива	V	0.563
011005	Меришки дол	Нива	V	0.574
011006	Меришки дол	Нива	V	1.035
011008	Меришки дол	Нива	V	2.209
011009	Меришки дол	Нива	V	0.591
011010	Меришки дол	Нива	V	1.387
011018	Меришки дол	Нива	V	0.632
011024	Меришки дол	Нива	V	5.050
011026	Меришки дол	Нива	V	0.793
011028	Меришки дол	Нива	V	0.493
011029	Меришки дол	Нива	V	0.562
011031	Меришки дол	Нива	V	0.774
011032	Меришки дол	Нива	V	1.275
011034	Меришки дол	Нива	V	1.760
011036	Меришки дол	Нива	V	0.645
011039	Меришки дол	Нива	V	0.948
011042	Меришки дол	Нива	V	0.657
011046	Меришки дол	Нива	V	0.881
011051	Меришки дол	Нива	V	2.328
011055	Меришки дол	Нива	V	0.736
011076	Меришки дол	Нива	V	1.187
011078	Меришки дол	Нива	V	0.536
011082	Меришки дол	Нива	V	0.563
011092	Меришки дол	Нива	V	0.758
011095	Меришки дол	Нива	V	0.936
011097	Меришки дол	Нива	V	5.693
012001	Гарвана	Необраб.Нива	IV	0.304
012007	Гарвана	Необраб.Нива	IV	0.853
012013	Гарвана	Необраб.Нива	IV	0.117
012020	Гарвана	Необраб.Нива	IV	2.861
012022	Гарвана	Необраб.Нива	IV	0.673
012023	Гарвана	Необраб.Нива	IV	0.065
014004	Полянице	Из.Нива	VII	4.299
014005	Полянице	Из.Нива	VII	4.000
014012	Полянице	Из.Нива	VII	7.088
015044	Лъка-утульо	Нива	VI	5.034
016019	Кутра	Из.Нива	VI	4.440

016023	Кутра	Нива	VI	83.499
016083	Кутра	Из.Нива	VI	3.805
018029	Сухия трап	Нива	IV	0.167
018031	Сухия трап	Нива	IV	0.242
018032	Сухия трап	Нива	IV	0.332
018040	Сухия трап	Нива	IV	0.103
018041	Сухия трап	Нива	IV	0.246
018042	Сухия трап	Нива	IV	0.149
018043	Сухия трап	Нива	IV	0.198
018048	Сухия трап	Нива	IV	0.194
018301	Кемитчиляр	Нива	IV	1.995
018302	Кемитчиляр	Нива	IV	0.098
018303	Кемитчиляр	Нива	IV	1.108
018304	Кемитчиляр	Нива	IV	0.094
018305	Кемитчиляр	Нива	IV	0.146
018541	Бели трапове	Нива	IV	0.298
018777	Кемитчиляр	Нива	IV	1.925
018778	Кемитчиляр	Нива	IV	1.015
018779	Кемитчиляр	Нива	IV	1.082
018798	Шипърдамас	Нива	IV	1.598
018800	Шипърдамас	Нива	IV	1.299
018801	Шипърдамас	Нива	IV	1.708
018802	Шипърдамас	Нива	IV	1.753
018803	Шипърдамас	Нива	IV	0.619
018804	Шипърдамас	Нива	IV	0.151
018805	Шипърдамас	Нива	IV	0.117
018808	Шипърдамас	Нива	IV	0.293
018809	Шипърдамас	Нива	IV	0.640
019047	Топкору	Нива	IV	4.799
022086	Аркаса	нива	III	12.000
022087	Аркаса	нива	III	6.920
022088	Аркаса	нива	III	5.000
022089	Аркаса	нива	III	7.000
022090	Аркаса	нива	III	3.000
028053	Попарни	нива	IV	5.569
028094	Попарни	нива	IV	10.499
029008	Старец	Нива	V	3.274
029020	Старец	Из.Нива	V	1.970
029032	Старец	Из.Нива	V	4.308
029033	Старец	Из.Нива	V	3.600
030004	Яски сърт I	Нива	V	4.000
030006	Яски сърт I	Нива	V	4.033
033017	Меришки	Нива	VII	6.162
034096	Потока	нива	IV	4.232
036134	Андък I	Нива	IV	5.000
039015	Чучурка	Нива	VI	8.500
041137	Иванов рид	нива	IV	3.000
041138	Иванов рид	нива	IV	5.570
041139	Иванов рид	нива	IV	7.000
042004	Тополи	Нива	VI	2.968
042017	Тополи	Из.Нива	VI	8.001
042022	Тополи	Из.Нива	VI	33.492
043006	Гарвана	Нива	VI	1.180
043029	Гарвана	Нива	IV	13.033
050001	Лупора	Из.Нива	V	4.393
050019	Лупора	Из.Нива	V	10.441
054006	Смералника	Нива	VI	49.964
054031	Смералника	Нива	VI	18.182
054032	Смералника	Нива	VI	89.936
055002	Баткова могила	Нива	VI	24.737
055006	Баткова могила	Нива	VI	2.610

055007	Баткова могила	Нива	VI	7.880
055008	Баткова могила	Нива	VI	10.750
056013	Кемитчиляр	Нива	VI	4.818
056026	Кемитчиляр	Нива	VI	3.252
056050	Кемитчиляр	Нива	V	4.000
056077	Кемитчиляр	Нива	VI	3.028
056087	Кемитчиляр	Нива	VI	5.435
056200	Кемитчиляр	Нива	VI	20.923
057001	Кемитчиляр	Нива	V	17.895
180028	Сухия трап	Нива	IV	0.155
180042	Сухия трап	Нива	IV	0.282
180043	Сухия трап	Нива	IV	0.358
180073	Кемитчиляр	Нива	IV	0.707
180074	Кемитчиляр	Нива	IV	0.076
180546	Потока	Нива	IV	0.520
Общо:				**672.803 дка**

❖ **село МАРКОВО** - необработваеми земеделски земи /ОПФ/

Имот №	**Местност**	**Начин трайно ползване**	**Категория**	**Площ дка**
011018	Мер. дол	нива	V	0.632
014004	Полянице	Изост.нива	VII	4.299
014005	Полянице	Изост.нива	VII	4.000
029033	Старец	Изост.нива	V	3.600
013011	Д.еленец	Изост.нива	VII	6.807
017032	Геракинката	Ов.градина	V	1.076
Общо:				**20.414 дка**

❖ **село КОСОВО** – необработваеми земеделски земи /чл.19 от ЗПСЗЗ/

Имот №	**Местност**	**Начин на трайно ползване**	**Категория**	**Площ дка**
010045	Бейлик чеир	Из.Нива	III	14.713
014021	Люлеч	Нива	VII	1.471
014030	Люлеч	Нива	VII	71.304
014049	Люлеч	Нива	III	11.305
016006	Моста	Нива	VI	1.014
016009	Моста	Нива	VI	1.244
016012	Моста	Нива	VI	0.559
016013	Моста	Нива	VI	0.521
016020	Моста	Нива	VI	0.415
016025	Моста	Нива	VI	2.175
016036	Моста	Нива	VI	0.243
016039	Моста	Нива	VI	1.159
016040	Моста	Нива	VI	3.639
016043	Моста	Нива	VI	0.575
016045	Моста	Нива	VI	0.793
016046	Моста	Нива	VI	0.340
016047	Моста	Нива	VI	0.498
016048	Моста	Нива	VI	0.685
016050	Моста	Нива	VI	0.698
016051	Моста	Нива	VI	0.314
016052	Моста	Нива	VI	0.580
016053	Моста	Нива	VI	0.578
016054	Моста	Нива	VI	0.297
016055	Моста	Нива	VI	0.415
016056	Моста	Нива	VI	1.021
016057	Моста	Нива	VI	0.246
016058	Моста	Нива	VI	0.455
016065	Моста	Нива	VI	2.922

016068	Моста	Нива	VI	0.409
016085	Моста	Нива	VI	0.364
016086	Моста	Нива	VI	0.398
016087	Моста	Нива	VI	0.646
016088	Моста	Нива	VI	0.252
016089	Моста	Нива	VI	0.430
016092	Моста	Нива	VI	0.316
016093	Моста	Нива	VI	0.417
016102	Моста	Нива	VI	0.203
016103	Моста	Нива	VI	0.225
016104	Моста	Нива	VI	1.028
016105	Моста	Нива	VI	0.824
016106	Моста	Нива	VI	0.737
016107	Моста	Нива	VI	0.208
016114	Моста	Нива	VI	0.391
016115	Моста	Нива	VI	0.146
016116	Моста	Нива	VI	0.193
016117	Моста	Нива	VI	0.201
016121	Моста	Нива	VI	0.487
016122	Моста	Нива	VI	0.472
016128	Моста	Нива	VI	0.286
016131	Моста	Нива	VI	9.524
016132	Моста	Нива	VI	8.384
016144	Моста	Нива	VI	0.588
016146	Моста	Нива	VI	8.432
016148	Моста	Нива	VI	1.005
016158	Моста	Нива	VI	1.630
016166	Моста	Нива	VI	1.394
016172	Моста	Нива	VI	0.845
016173	Моста	Нива	VI	1.076
016174	Моста	Нива	VI	0.579
016175	Моста	Нива	VI	0.801
016178	Моста	Нива	VI	0.693
016179	Моста	Нива	VI	1.328
016184	Моста	Нива	VI	0.710
016186	Моста	Нива	VI	0.741
016192	Моста	Нива	VI	1.365
016194	Моста	Нива	VI	0.415
016196	Моста	Изост.нива	VI	7.225
016197	Моста	Изост.нива	VI	0.206
016198	Моста	Нива	VI	1.486
016199	Моста	Нива	VI	1.112
017146	Чуката	Нива	V	1.963
017147	Чуката	Нива	V	6.060
017148	Чуката	Нива	V	14.224
017150	Чуката	Нива	V	10.271
018001	До селото	Нива	III	0.444
018221	До селото	Нива	III	3.787
018225	До селото	Нива	III	1.104
018248	До селото	Нива	III	0.187
018263	До селото	Нива	III	1.916
018266	До селото	Нива	III	23.375
020008	Под. лозя	Нива	V	1.397
020025	Под г. лозя	Нива	V	1.827
020034	Под г. лозя	Нива	V	4.561
024027	Габровец	Нива	III	0.208
027052	Под габровец	Нива	IV	0.425
Общо:				**250.100 дка**

❖ **село КОСОВО** - необработваеми земеделски земи от ОПФ

Имот №	Местност	Начин на трайно ползване	Категория	Площ дка
030046	Боаза	Нива	III	3.000
Общо:				**3.000 дка**

❖ **село Кюлевча**-необработваеми земеделски земи/чл.19, ал.1 от ЗСПЗЗ и ОПФ/

Имот №	Местност	Начин на трайно ползване	Категория	Площ дка
000118		нива	VII	2.322
000249		нива	VIII	0.335
000277		нива	VIII	1.784
000279		нива	VIII	0.423
000283		нива	VIII	0.610
000284		нива	VIII	3.186
000285		нива	VIII	0.379
000287		нива	VIII	0.221
000290		нива	VIII	1.461
000309		нива	V	0.105
000317		нива	V	1.506
000437		нива	III	0.370
000780		нива	III	1.177
018002		нива	VIII	1.921
018003		нива	VIII	1.630
018004		нива	VIII	1.732
018005		нива	VIII	1.837
018008		нива	VIII	2.776
018010		нива	VIII	0.148
018011		нива	VIII	1.503
018012		нива	VIII	1.070
018013		нива	VIII	0.238
018014		нива	VIII	0.162
018015		нива	VIII	0.594
018016		нива	VIII	0.092
018020	Мих. чеш.	нива	VIII	0.829
018023		нива	VIII	1.910
018024		нива	VIII	0.136
018025		нива	VIII	0.429
018028		нива	V	1.058
018030		нива	V	1.648
018031		нива	V	0.764
018038		нива	VIII	0.390
018040		нива	VIII	1.631
018041		нива	VIII	1.253
018046		нива	VIII	1.393
018047		нива	VIII	1.577
018052		нива	V	1.419
018059		нива	V	0.334
018060		нива	V	0.768
018061		нива	V	0.983
018063		нива	V	1.562
018064		нива	V	0.358
018065		нива	V	1.041
018066		нива	V	0.775
018067		нива	V	1.022
018068		нива	V	1.285

018071		нива	VIII	0.124
018074		нива	VIII	3.711
018127		нива	VIII	0.890
018216		нива	VIII	0.775
018218		нива	VIII	0.631
018219		нива	VIII	0.571
018220		нива	VIII	1.198
018226		нива	VIII	1.354
018230		нива	VIII	0.668
018280		нива	VIII	0.595
018362		нива	V	0.493
023013	Кн.гьолджука	Изост.нива	VIII	3.460
023020	Кн.гьолджука	Изост.нива	VIII	3.740
023093	Кн.гьолджука	Изост.нива	VIII	6.621
025001	Нови лозя	Изост.нива	VIII	32.405
025098	Нови лозя	Изост.нива	VIII	0.531
025119	Нови лозя	Изост.нива	VIII	45.720
025161	Нови лозя	Изост.нива	VIII	0.981
025162	Нови лозя	Изост.нива	VIII	0.745
025171	Нови лозя	Изост.нива	VIII	1.657
025250	Нови лозя	Изост.нива	VIII	1.707
025296	Нови лозя	Изост.нива	VIII	1.650
025302	Нови лозя	Изост.нива	VIII	2.201
025324	Нови лозя	Изост.нива	VIII	4.864
025353	Нови лозя	Изост.нива	VIII	1.705
025366	Нови лозя	Изост.нива	VIII	0.728
025379	Нови лозя	Изост.нива	VIII	1.111
025380	Нови лозя	Изост.нива	VIII	0.593
025403	Нови лозя	Изост.нива	VIII	2.200
025405	Нови лозя	Изост.нива	VIII	3.530
025415	Нови лозя	Изост.нива	VIII	1.676
025440	Нови лозя	Изост.нива	VIII	1.688
025466	Нови лозя	Изост.нива	VIII	1.606
025486	Нови лозя	Изост.нива	VIII	0.609
025501	Нови лозя	Изост.нива	VIII	1.389
025513	Нови лозя	Изост.нива	VIII	1.312
025518	Нови лозя	Изост.нива	VIII	3.709
025519	Нови лозя	Изост.нива	VIII	0.700
027062	Кор.баир	Изост.нива	III	3.000
033047	Орляк	Изост.нива	VI	12.970
034039	Долене	Изост.нива	VI	1.838
034097	Долене	нива	VI	0.660
035088	Чучурка	нива	V	20.400
042055	Братовец	Изост.нива	III	3.256
045012	Студовец	Изост.нива	VII	38.499
053040	Дрян	Изост.нива	VII	5.100
058001	Тузлата	нива	III	0.467
059001	Балевлука	нива	VIII	1.843
059002	Балевлука	нива	VIII	0.938
059003	Балевлука	нива	VIII	6.067
059005	Балевлука	нива	VIII	2.946
059007	Балевлука	нива	VIII	6.691
060027	Старите лозя	нива	VIII	1.492
060031	Сарая	нива	VIII	1.572
060032	Сарая	нива	VIII	1.218
060034	Сарая	нива	VIII	0.677

061035	Габров ясак	нива	VIII	0.642
061172	Мих. чеш	нива	VIII	0.205
061186	Студовец	нива	III	0.280
061209	Габр. ясак	нива	VIII	1.273
061375	Мих.чеш	нива	VIII	0.907
062001	Мих. чеш	нива	VIII	0.300
062002	Мих. чеш	нива	VIII	0.797
062003	Нови лозя	нива	VIII	16.709
Общо:				320.742 дка

❖ **с.КАСПИЧАН – кв.КАЛУГЕРИЦА** – необработваеми земеделски земи /чл.19, ал.1 от ЗСПЗЗ/

Имот №	Местност	Начин трайно ползване	Категория	Площ дка
062010	Ясаците	нива	VI	1.627
062013	Ясаците	нива	VI	1.451
062015	Ясаците	нива	VI	0.898
062016	Ясаците	нива	VI	1.305
062017	Ясаците	нива	VI	0.593
062019	Ясаците	нива	VI	0.813
062021	Ясаците	нива	VI	0.700
062022	Ясаците	нива	VI	0.493
062023	Ясаците	нива	VI	1.917
062024	Ясаците	нива	VI	1.723
062027	Ясаците	нива	VI	0.585
062028	Ясаците	нива	VI	0.849
062033	Ясаците	нива	VI	0.087
062034	Ясаците	нива	VI	0.180
062036	Ясаците	нива	VI	0.453
062037	Ясаците	нива	VI	0.341
070005	Под селото	нива	VI	0.778
070006	Под лозята	нива	VI	0.788
070097	Ташлък	нива	X	2.903
070144	Пунарджик	нива	IV	1.209
104001	Под селото	нива	VI	0.576
112002	Долник	нива	V	2.999
112005	Долник	нива	V	4.000
Общо:				**27.268 дка**

❖ **село КАСПИЧАН -** необработваеми земеделски земи /чл.19, ал.1 от ЗСПЗЗ/

Имот №	Местност	Начин на трайно ползване	Категория	Площ дка
000047		нива	VI	0.246
000145	-	нива	VI	2.572
000308	-	храсти	V	10.453
000325		нива	VI	0.239
000378		нива	V	0.540
000404		нива	VI	0.726
000433		нива	VI	0.731
000458		нива	VI	1.581
000465		нива	VI	1.052
000466		нива	VI	0.897
011378		нива	V	0.540
012013	Абоба чукуру	нива	V	0.083
013125	Ергеле чукуру	нива	III	0.991
016461		нива	VI	1.581
019108	Под изток	Из.нива	V	19.604
023010	Яковча	нива	IX	3.333

023042	Яковча	нива	IX	4.723
024095	Сърт	нива	IX	3.035
024096	Сърт	нива	IX	4.014
025204	Под сърта	Из.нива	V	20.642
029015	Под чалъка	нива	V	0.657
029026	Под чалъка	нива	V	7.331
029047	Под чалъка	Из.нива	V	17.470
029060	Под чалъка	нива	III	7.802
029062	Под чалъка	нива	V	1.121
030053	Куру канара	Из.нива	V	1.531
031006	Куру канара	Из.нива	IV	8.647
031024	Куру канара	Из.нива	V	1.531
031052	Куру канара	Из.нива	V	2.968
032002	Дере араса	нива	III	0.169
032004	Дере араса	нива	III	0.138
034001	Джевизлика	нива	IX	0.032
034002	Джевизлика	нива	IX	0.179
034003	Джевизлика	нива	IX	0.219
034004	Джевизлика	нива	IX	0.256
034005	Джевизлика	нива	IX	0.452
034006	Джевизлика	нива	IX	2.858
035001	Дирилика	нива	IX	0.535
035002	Дирилика	нива	IX	0.404
035003	Дирилика	нива	IX	0.271
035004	Дирилика	нива	IX	0.932
035005	Дирилика	нива	IX	0.637
035006	Дирилика	нива	IX	0.278
035007	Дирилика	нива	IX	0.536
035008	Дирилика	нива	IX	0.222
035009	Дирилика	нива	IX	0.319
035010	Дирилика	нива	IX	1.326
035011	Дирилика	нива	IX	0.366
035012	Дирилика	нива	IX	0.706
035013	Дирилика	нива	IX	0.601
035014	Дирилика	нива	IX	0.556
035015	Дирилика	нива	IX	1.896
035016	Дирилика	нива	IX	0.772
035017	Дирилика	нива	IX	1.349
035018	Дирилика	нива	IX	2.519
035019	Дирилика	нива	IX	3.538
039001	Махля баа	нива	VI	0.323
039002	Махля баа	нива	VI	1.517
039003	Махля баа	нива	III	0.432
039004	Махля баа	нива	VI	0.186
039005	Махля баа	нива	VI	0.321
039006	Махля баа	нива	VI	1.174
039047	-	нива	VI	0.267
039325	-	нива	VI	0.239
039404	-	нива	VI	0.726
039433	-	нива	VI	0.731
039465	-	нива	VI	1.052
039466	-	нива	VI	0.897
040015	Махля баа	из.нива	VI	9.750
040016	Махля баа	из.нива	VI	6.767
041035	Дирилика	нива	IX	3.605
041263	Дирилика	нива	IX	5.685
043169	Стари лозя	нива	VI	0.882
043301	Д. Русева ч.	Из.нива	III	2.657
044001	Махлябаа	нива	VI	1.245
044002	Махлябаа	нива	VI	0.918
044003	Махлябаа	нива	VI	1.073

044004	Махлябаа	нива	VI	0.343
044005	Махлябаа	нива	VI	0.223
044006	Махлябаа	нива	VI	0.486
044007	Махлябаа	нива	VI	0.781
044145	-	нива	VI	2.541
062010	Ясаците	нива	VI	1.648
062013	Ясаците	нива	VI	1.299
062015	Ясаците	нива	VI	0.906
062016	Ясаците	нива	VI	1.338
062017	Ясаците	нива	VI	0.573
062019	Ясаците	нива	VI	0.597
062021	Ясаците	нива	VI	0.735
062022	Ясаците	нива	VI	0.518
062023	Ясаците	нива	VI	1.772
062024	Ясаците	нива	VI	1.586
062027	Ясаците	нива	VI	0.576
062028	Ясаците	нива	VI	0.858
062033	Ясаците	нива	VI	0.087
062034	Ясаците	нива	VI	0.180
062036	Ясаците	нива	VI	0.453
062037	Ясаците	нива	VI	1.166
062224	Под селото	нива	VI	0.915
083144	Пунарджик	нива	IV	1.209
085036	Каве баир	нива	IX	8.777
085088	Абоба чукуру	нива	III	6.839
085201	Ташлък	нива	X	15.273
085202	Ташлък	нива	X	10.127
085203	Ташлък	нива	X	11.700
085204	Ташлък	нива	X	18.300
085206	Ташлък	нива	X	2.903
085207	Ташлък	нива	X	34.997
086029	С/у Рекарец	нива	IV	3.000
092017	На Еньовец	нива	IV	0.610
097010	изток	нива	IV	1.310
097095	каваците	нива	IV	2.254
102003	Под селото	нива	V	3.107
104001	Под селото	нива	VI	0.576
112002	Долник	нива	V	2.999
112005	Долник	нива	V	4.000
124108	Под изток	Из.нива	V	19.604
125002	Соленка	нива	III	1.601
Общо:				**357.921 дка**

❖ **село МОГИЛА –необработваеми земеделси земи /чл. 19, ал.1 от ЗСПЗЗ/**

Имот №	**Местност**	**Начин на трайно ползване**	**Категория**	**Площ дка**
000011	Кумлука из.н.жп.кант	из.н.жп.кант	4	3.436
000139	-	нива	3	4.217
000159		нива	4	17.624
000291		нива	9	1.830
012019	Под Сунгура	нива	3	2.544
013035	Дуруджик	нива	3	8.537
013048	Дуруджик	нива	3	5.087
013050	Дуруджик	нива	3	1.600
013071	Дуруджик	нива	3	3.188
014012	Сунгор-калд.	нива	4	0.227
014068	Сунгор калд.	нива	5	2.843
014069	Сунгор калд.	нива	4	5.318
015008	Елемето	нива	10	2.800
015019	Елемето	нива	10	5.001

015027	Елемето	Изост.нива	10	19.070
015033	Елемето	нива	10	1.600
015042	Елемето	нива	10	2.000
015045	Елемето	нива	10	1.487
015047	Елемето	нива	10	1.400
015048	Елемето	нива	10	0.600
015050	Елемето	Изост.нива	10	24.255
022020	Чифлика	нива	4	61.362
022024	Чифлика	нива	4	0.647
023003	Кюлю таш	Изост.нива	4	1.300
023009	Кюлю таш	Изост.нива	4	2.000
023020	Кюлю таш	Изост.нива	4	4.942
023026	Кюлю таш	Изост.нива	4	79.608
023027	Кюлю таш	Изост.нива	4	5.001
025005	Сергенджик	нива	4	1.019
026042	Боаза	нива	4	4.300
027001	Тюрколу	Изост.нива	5	5.628
027004	Тюрколу	Изост.нива	5	4.190
027008	Тюрколу	Изост.нива	5	21.229
027015	Тюрколу	Изост.нива	5	5.971
027020	Тюрколу	Изост.нива	5	1.223
028018	Тюрколу	Изост.нива	5	7.065
028025	Тюрколу	Изост.нива	5	1.881
028028	Тюрколу	Изост.нива	5	1.699
028025	Драгичко	Изост.нива	5	3.000
028033	Драгичко	Изост.нива	5	9.500
028042	Драгичко	Изост.нива	5	5.000
028063	Драгичко	Изост.нива	5	9.500
028070	Драгичко	Изост.нива	5	4.003
028086	Драгичко	Изост.нива	5	9.500
028095	Драгичко	Изост.нива	5	1.500
028105	Драгичко	Изост.нива	5	15.146
028110	Драгичко	Изост.нива	5	0.217
029152	Драгичко	нива	5	1.328
029153	Драгичко	нива	5	1.939
029169	Драгичко	нива	5	0.711
029170	Драгичко	нива	5	1.287
029171	Драгичко	нива	5	0.629
030001	Ески балък	нива	6	0.999
030013	Ески балък	нива	6	4.237
030016	Ески балък	нива	6	1.077
030039	Ески балък	нива	6	1.584
030185	Ески балък	нива	6	1.670
030190	Ески балък	нива	6	0.514
030201	Ески балък	нива	6	0.036
030202	Ески балък	нива	6	0.453
030203	Ески балък	нива	6	1.585
030204	Ески балък	нива	6	1.703
030264	Ески балък	нива	6	1.243
030268	Ески балък	нива	6	0.612
030283	Ески балък	нива	6	0.480
030369	Ески балък	нива	6	0.337
030370	Ески балък	нива	6	1.318
030372	Ески балък	нива	6	1.163
030375	Ески балък	нива	6	0.492
030376	Ески балък	нива	6	1.486
030377	Ески балък	нива	6	1.362
030433	Ески балък	нива	6	1.797
030437	Ески балък	нива	6	0.310
030450	Ески балък	нива	6	0.459
031010	Ова дюзю	Изост.нива	4	18.087

031011	Ова дюзю	Изост.нива	5	0.309
032005	Ески балък	Изост.нива	6	7.000
032007	Ески балък	Изост.нива	6	2.600
032025	Ески балък	Изост.нива	6	2.600
032027	Ески балък	Изост.нива	6	0.600
032033	Ески балък	Изост.нива	6	35.297
032053	Ески балък	Изост.нива	6	0.445
032054	Ески балък	Изост.нива	6	10.513
032055	Ески балък	Изост.нива	6	1.000
034033	Маляба	нива	6	27.987
034051	Маляба	нива	4	8.375
037005	Стража из.нива	Изост.нива	6	0.696
037007	Стража из.нива	Изост.нива	6	3.985
037039	Стража из.нива	Изост.нива	6	2.664
037044	Стража из.нива	Изост.нива	6	3.500
037051	Стража из.нива	Изост.нива	6	8.352
037055	Стража из.нива	Изост.нива	6	19.339
037058	Стража из.нива	Изост.нива	6	4.977
037062	Стража из.нива	Изост.нива	6	0.500
037065	Стража из.нива	Изост.нива	6	22.691
037066	Стража из.нива	Изост.нива	6	44.388
038006	Чемче из.нива	Изост.нива	6	37.273
038010	Чемче из.нива	Изост.нива	6	17.816
038016	Чемче из.нива	Изост.нива	6	5.275
038017	Чемче из.нива	Изост.нива	6	20.709
038027	Чемче из.нива	Изост.нива	6	2.800
038035	Чемче из.нива	Изост.нива	6	71.741
038038	Чемче из.нива	Изост.нива	6	2.498
038041	Чемче из.нива	Изост.нива	6	3.599
038042	Чемче из.нива	Изост.нива	6	5.001
039005	Салапия-Радоло из.н.	Изост.нива	6	2.200
039009	Салапия-Радоло из.н.	Изост.нива	9	44.206
039019	Салапия-Радоло из.н.	Изост.нива	9	36.380
041014	Доброто	нива	9	4.501
041015	Доброто	нива	9	0.980
041020	Доброто	нива	9	0.516
046004	Кумуклука	нива	4	0.632
046007	Кумуклука	нива	4	2.179
047014	Турски гробища	нива	4	1.017

080057	Около селото	нива	4	7.801
080076	Около селото	нива	4	2.817
080077	Около селото	нива	4	0.389
080082	Около селото	нива	4	0.680
080084	Около селото	нива	4	0.813
080097	Около селото	нива	4	0.337
080183	Около селото	нива	4	1.603
080185	Около селото	нива	4	9.573
080268	Около селото	нива	4	0.680
248248	Ески балък	нива	6	9.597
248250	Ески балък	нива	6	9.598
Общо:				**941.022 дка**

❖ **село МОГИЛА** – необработваеми земеделски земи /ОПФ/

Имот №	Местност	Начин на трайно ползване	Категория	Площ дка
013048	Дуруджик	нива	3	5.087
022020	Чифлика	нива	4	61.362
248250	Ески балък	нива	6	9.598
248248	Ески балък	нива	6	9.597
010060	Под Енево	нива	3	3.600
Общо:				**89.244 дка**

❖ **село ВЪРБЯНЕ** – необработваеми земеделски земи /чл.19, ал.1 от ЗПСЗЗ/

Имот №	Местност	Начин на трайно ползване	Категория	Площ дка
000035	Ба арда	нива	V	4.189
011017	Даръ бой	нива	IV	2.825
024002	Алчак	нива	V	1.210
113202	Люц. ливади	нива	III	1.880
Общо:				**10.104 дка**

❖ **село ВЪРБЯНЕ** - необработваеми земеделски земи от ОПФ

Имот №	Местност	Начин на трайно ползване	Категория	Площ дка
123033	Кошу бели	нива	III	1.771
005047	Кошу бели	нива	III	1.502
Общо:				**3.273 дка**

❖ **град ПЛИСКА** - необработваеми земеделски земи /чл.19, ал.1 от ЗСПЗЗ и ОПФ/

Имот №	Местност	Начин на трайно ползване	Категория	Площ дка
000056		нива	III	1.397
000015		нива	III	6.151
000164		нива	V	1.673
018002	1 Я. север	нива	III	0.107
018014	2 Я. изток	нива	III	0.108

018026	2 Я. изток	нива	V	1.928
018027	2 Я. изток	нива	V	2.454
018587	3 ЯСАК ЮГ	нива	V	0.127
018595	3 ЯСАК ЮГ	нива	V	0.111
026134	П. ДЮЗЮ	нива	III	10.000
027034	АЛЧАЦИТЕ	нива	III	3.904
200002	ОПФ	нива	III	5.395
Общо:				**33.355 дка**

Забележка: В землището на село Златна нива няма необработваеми земеделски земи.

Приложение №3

към раздел III – „Описание на имотите, които общината има намерение да предложи за предоставяне под наем“, към точка 2 **„Земеделски земи, на които договорите изтичат към 01.10.2022 година“** на Програмата за управление и разпореждане с общински имоти-собственост на община Каспичан през 2022 година

Списък на земеделските земи,
които следва да бъдат отдадени под наем през 2022 година

❖ **Землище село Косово:**

1. Поземлен имот с идентификатор 38804.12.5 по кадастралната карта, местност: „Лещака”, вид територия: земеделска, категория: пета, начин на трайно ползване: „нива”, с площ от 114.773 квадратни метра, номер по предходен план № 012005, отдава се част от имота с площ от 54781 кв. метра;
2. Поземлен имот с идентификатор 38804.12.8 по кадастралната карта, местност: „Лещака”, вид територия: земеделска, категория: пета, начин на трайно ползване: „нива”, с площ от 2295 квадратни метра, номер по предходен план № 012008,
3. Поземлен имот с идентификатор 38804.15.23 по кадастралната карта, местност: „Могилите”, вид територия: земеделска, категория: пета, начин на трайно ползване: „нива”, с площ от 2265 квадратни метра, номер по предходен план № 015023;
4. Поземлен имот с идентификатор 38804.15.33 по кадастралната карта, местност: „Могилите”, вид територия: земеделска, категория: пета, начин на трайно ползване: „нива”, с площ от 4658 квадратни метра, номер по предходен план № 015033;
5. Поземлен имот с идентификатор 38804.20.8 по кадастралната карта, местност: „Под горни лозя”, вид територия: земеделска, категория: пета, начин на трайно ползване: „нива”, с площ от 1397 квадратни метра, номер по предходен план № 020008;
6. Поземлен имот с идентификатор 38804.21.5 по кадастралната карта, местност: „Чуката”, вид територия: земеделска, категория: пета, начин на трайно ползване: „нива”, с площ от 3375 квадратни метра, номер по предходен план № 021005;
7. Поземлен имот с идентификатор 38804.22.90 по кадастралната карта, местност: „Синори”, вид територия: земеделска, категория: четвърта, начин на трайно ползване: „нива”, с площ от 3251 квадратни метра, номер по предходен план № 022090;
8. Поземлен имот с идентификатор 38804.22.111 по кадастралната карта, местност: „Синори”, вид територия: земеделска, категория: трета, начин на трайно ползване: „нива”, с площ от 5898 квадратни метра, номер по предходен план № 022111;
9. Поземлен имот с идентификатор 38804.22.112 по кадастралната карта, местност: „Синори”, вид територия: земеделска, категория: трета, начин на трайно ползване: „нива”, с площ от 3000 квадратни метра, номер по предходен план № 022112;
10. Поземлен имот с идентификатор 38804.28.62 по кадастралната карта, местност: „Шабанка”, вид територия: земеделска, категория: трета, начин на трайно ползване: „нива”, с площ от 854 квадратни метра, номер по предходен план № 028062;
11. Поземлен имот с идентификатор 38804.13.1 по кадастралната карта, местност: „Срещу пещерите”, вид територия: земеделска, категория: четвърта, начин на трайно ползване: „нива”, с площ от 71634 квадратни метра, номер по предходен план № 013001;
12. Поземлен имот с идентификатор 38804.13.8 по кадастралната карта, местност: „Срещу пещерите”, вид територия: земеделска, категория: пета, начин на трайно ползване: „нива”, с площ от 52954 квадратни метра, номер по предходен план № 013008;
13. Поземлен имот с идентификатор 38804.13.24 по кадастралната карта, местност: „Срещу пещерите”, вид територия: земеделска, категория: трета, начин на трайно ползване: „нива”, с площ от 3455 квадратни метра, номер по предходен план № 013024;
14. Поземлен имот с идентификатор 38804.13.25 по кадастралната карта, местност: „Срещу пещерите”, вид територия: земеделска, категория: трета, начин на трайно ползване: „нива”, с площ от 924 квадратни метра, номер по предходен план № 013025;
15. Поземлен имот с идентификатор 38804.13.26 по кадастралната карта, местност: „Срещу пещерите”, вид територия: земеделска, категория: пета, начин на трайно ползване: „нива”, с площ от 12684 квадратни метра, номер по предходен план № 013026;

16. Поземлен имот с идентификатор 38804.14.9 по кадастралната карта, местност: „Люлеч", вид територия: земеделска, категория: трета, начин на трайно ползване: „нива", с площ от 23097 квадратни метра, номер по предходен план № 014009;
17. Поземлен имот с идентификатор 38804.15.55 по кадастралната карта, местност: „Могилите", вид територия: земеделска, категория: пета, начин на трайно ползване: „нива", с площ от 7139 квадратни метра, номер по предходен план № 015055;
18. Поземлен имот с идентификатор 38804.15.56 по кадастралната карта, местност: „Могилите", вид територия: земеделска, категория: пета, начин на трайно ползване: „нива", с площ от 9199 квадратни метра, номер по предходен план № 015056;
19. Поземлен имот с идентификатор 38804.25.17 по кадастралната карта, местност: „Кара сулан", вид територия: земеделска, категория: четвърта, начин на трайно ползване: „нива", с площ от 4675 квадратни метра, номер по предходен план № 025017;
20. Поземлен имот с идентификатор 38804.25.120 по кадастралната карта, местност: „Кара сулан", вид територия: земеделска, категория: трета, начин на трайно ползване: „нива", с площ от 3000 квадратни метра, номер по предходен план № 0250120;
21. Поземлен имот с идентификатор 38804.25.121 по кадастралната карта, местност: „Кара сулан", вид територия: земеделска, категория: трета, начин на трайно ползване: „нива", с площ от 4953 квадратни метра, номер по предходен план № 025121;
22. Поземлен имот с идентификатор 38804.25.122 по кадастралната карта, местност: „Кара сулан", вид територия: земеделска, категория: трета, начин на трайно ползване: „нива", с площ от 5700 квадратни метра, номер по предходен план № 025122;
23. Поземлен имот с идентификатор 38804.25.123 по кадастралната карта, местност: „Кара сулан", вид територия: земеделска, категория: трета, начин на трайно ползване: „нива", с площ от 5699 квадратни метра, номер по предходен план № 025123;

- **Обща площ за отдаване под наем за село Косово : 286887 кв. метра /286.887 декара/**

❖ **Землище село Марково:**

1. Поземлен имот с идентификатор 47319.19.38 по кадастралната карта, местност: „Топкору", вид територия: земеделска, категория: четвърта, начин на трайно ползване: „нива", с площ от 2542 квадратни метра, номер по предходен план № 019038;
2. Поземлен имот с идентификатор 47319.22.86 по кадастралната карта, местност: „Аркаса", вид територия: земеделска, категория: трета, начин на трайно ползване: „нива", с площ от 11999 квадратни метра, номер по предходен план № 022086;
3. Поземлен имот с идентификатор 47319.22.87 по кадастралната карта, местност: „Аркаса", вид територия: земеделска, категория: трета, начин на трайно ползване: „нива", с площ от 6919 квадратни метра, номер по предходен план № 022087;
4. Поземлен имот с идентификатор 47319.22.88 по кадастралната карта, местност: „Аркаса", вид територия: земеделска, категория: трета, начин на трайно ползване: „нива", с площ от 5000 квадратни метра, номер по предходен план № 022088;
5. Поземлен имот с идентификатор 47319.22.89 по кадастралната карта, местност: „Аркаса", вид територия: земеделска, категория: трета, начин на трайно ползване: „нива", с площ от 6999 квадратни метра, номер по предходен план № 022089;
6. Поземлен имот с идентификатор 47319.22.90 по кадастралната карта, местност: „Аркаса", вид територия: земеделска, категория: трета, начин на трайно ползване: „нива", с площ от 3000 квадратни метра, номер по предходен план № 022090;
7. Поземлен имот с идентификатор 47319.18.405 по кадастралната карта, местност: „Потока", вид територия: земеделска, категория: четвърта, начин на трайно ползване: „нива", с площ от 519 квадратни метра, номер по предходен план № 018405;
8. Поземлен имот с идентификатор 47319.18.407 по кадастралната карта, местност: „Потока", вид територия: земеделска, категория: четвърта, начин на трайно ползване: „нива", с площ от 2836 квадратни метра, номер по предходен план № 018407;
9. Поземлен имот с идентификатор 47319.18.408 по кадастралната карта, местност: „Потока", вид територия: земеделска, категория: четвърта, начин на трайно ползване: „нива", с площ от 1947 квадратни метра, номер по предходен план № 018408;
10. Поземлен имот с идентификатор 47319.18.409 по кадастралната карта, местност: „Потока", вид територия: земеделска, категория: четвърта, начин на трайно ползване: „нива", с площ от 208 квадратни метра, номер по предходен план № 018409;
11. Поземлен имот с идентификатор 47319.18.410 по кадастралната карта, местност: „Потока", вид територия: земеделска, категория: четвърта, начин на трайно ползване: „нива", с площ от 947 квадратни метра, номер по предходен план № 018410;

12. Поземлен имот с идентификатор 47319.18.555 по кадастралната карта, местност: „Бели трапове", вид територия: земеделска, категория: четвърта, начин на трайно ползване: „нива", с площ от 1303 квадратни метра, номер по предходен план № 018555;
13. Поземлен имот с идентификатор 47319.18.461 по кадастралната карта, местност: „Потока", вид територия: земеделска, категория: четвърта, начин на трайно ползване: „нива", с площ от 3842 квадратни метра, номер по предходен план № 018461;
14. Поземлен имот с идентификатор 47319.21.9 по кадастралната карта, местност: „Панишки сърт", вид територия: земеделска, категория: четвърта, начин на трайно ползване: „нива", с площ от 30399 квадратни метра, номер по предходен план № 021009;
15. Поземлен имот с идентификатор 47319.33.12 по кадастралната карта, местност: „Меришки", вид територия: земеделска, категория: седма, начин на трайно ползване: „нива", с площ от 5301 квадратни метра, номер по предходен план № 033012;
16. Поземлен имот с идентификатор 47319.33.17 по кадастралната карта, местност: „Меришки", вид територия: земеделска, категория: седма, начин на трайно ползване: „нива", с площ от 6161 квадратни метра, номер по предходен план № 033017;
17. Поземлен имот с идентификатор 47319.50.10 по кадастралната карта, местност: „Лупора", вид територия: земеделска, категория: пета, начин на трайно ползване: „нива", с площ от 34096 квадратни метра, номер по предходен план № 050010, отдава се част от имота с площ от 27400 кв.метра, останалата част не е обработваема.
18. Поземлен имот с идентификатор 47319.50.11 по кадастралната карта, местност: „Лупора", вид територия: земеделска, категория: пета, начин на трайно ползване: „нива", с площ от 18278 квадратни метра, номер по предходен план № 050011, отдава се част от имота с площ от 4500 кв.метра, останалата част не е обработваема.
19. Поземлен имот с идентификатор 47319.50.32 по кадастралната карта, местност: „Лупора", вид територия: земеделска, категория: пета, начин на трайно ползване: „нива", с площ от 14798 квадратни метра, номер по предходен план № 050032, отдава се част от имота с площ от 5300 кв.метра, останалата част не е обработваема.
20. Поземлен имот с идентификатор 47319.180.455 по кадастралната карта, местност: „Потока", вид територия: земеделска, категория: четвърта, начин на трайно ползване: „нива", с площ от 843 квадратни метра, номер по предходен план № 180455;
21. Поземлен имот с идентификатор 47319.180.456 по кадастралната карта, местност: „Потока", вид територия: земеделска, категория: четвърта, начин на трайно ползване: „нива", с площ от 2487 квадратни метра, номер по предходен план № 180456;
22. Поземлен имот с идентификатор 47319.180.460 по кадастралната карта, местност: „Потока", вид територия: земеделска, категория: четвърта, начин на трайно ползване: „нива", с площ от 616 квадратни метра, номер по предходен план № 180460;
23. Поземлен имот с идентификатор 47319.180.461 по кадастралната карта, местност: „Потока", вид територия: земеделска, категория: четвърта, начин на трайно ползване: „нива", с площ от 638 квадратни метра, номер по предходен план № 180461;
24. Поземлен имот с идентификатор 47319.180.462 по кадастралната карта, местност: „Потока", вид територия: земеделска, категория: четвърта, начин на трайно ползване: „нива", с площ от 322 квадратни метра, номер по предходен план № 180462;
25. Поземлен имот с идентификатор 47319.18.539 по кадастралната карта, местност: „Бели трапове", вид територия: земеделска, категория: четвърта, начин на трайно ползване: „нива", с площ от 5515 квадратни метра, номер по предходен план № 018539;
26. Поземлен имот с идентификатор 47319.30.4 по кадастралната карта, местност: „Яски сърт I", вид територия: земеделска, категория: пета, начин на трайно ползване: „нива", с площ от 4000 квадратни метра, номер по предходен план № 030004;
27. Поземлен имот с идентификатор 47319.56.33 по кадастралната карта, местност: „Кемитчиляр", вид територия: земеделска, категория: шеста, начин на трайно ползване: „нива", с площ от 3099 квадратни метра, номер по предходен план № 056033;
28. Поземлен имот с идентификатор 47319.55.20 по кадастралната карта, местност: „Баткова могила", вид територия: земеделска, категория: шеста, начин на трайно ползване: „нива", с площ от 6221 квадратни метра, номер по предходен план № 055020;
29. Поземлен имот с идентификатор 47319.56.13 по кадастралната карта, местност: „Кемитчиляр", вид територия: земеделска, категория: шеста, начин на трайно ползване: „нива", с площ от 4817 квадратни метра, номер по предходен план № 056013;
30. Поземлен имот с идентификатор 47319.56.50 по кадастралната карта, местност: „Кемитчиляр", вид територия: земеделска, категория: пета, начин на трайно ползване: „нива", с площ от 3999 квадратни метра, номер по предходен план № 056050;
31. Поземлен имот с идентификатор 47319.56.54 по кадастралната карта, местност: „Кемитчиляр", вид територия: земеделска, категория: шеста, начин на трайно ползване: „нива", с площ от 44721

квадратни метра, номер по предходен план № 056054, отдава се част от имота с площ от 40000 кв.метра, останалата част не е обработваема;

32. Поземлен имот с идентификатор 47319.56.68 по кадастралната карта, местност: „Кемитчиляр", вид територия: земеделска, категория: шеста, начин на трайно ползване: „нива", с площ от 4615 квадратни метра, номер по предходен план № 056068;
33. Поземлен имот с идентификатор 47319.56.77 по кадастралната карта, местност: „Кемитчиляр", вид територия: земеделска, категория: шеста, начин на трайно ползване: „нива", с площ от 3028 квадратни метра, номер по предходен план № 056077;
34. Поземлен имот с идентификатор 47319.56.87 по кадастралната карта, местност: „Кемитчиляр", вид територия: земеделска, категория: шеста, начин на трайно ползване: „нива", с площ от 5434 квадратни метра, номер по предходен план № 056087;
35. Поземлен имот с идентификатор 47319.56.26 по кадастралната карта, местност: „Кемитчиляр", вид територия: земеделска, категория: шеста, начин на трайно ползване: „нива", с площ от 3251 квадратни метра, номер по предходен план № 056026;

- **Обща площ за отдаване под наем за село Марково: 216007 кв. метра /216.007 декара/**

❖ **Землище село Кюлевча:**

1. Поземлен имот с идентификатор 41109.12.26 по кадастралната карта, местност: „Варнелу", вид територия: земеделска, категория: пета, начин на трайно ползване: „нива", с площ от 9948 квадратни метра, номер по предходен план № 012026;
2. Поземлен имот с идентификатор 41109.12.27 по кадастралната карта, местност: „Варнелу", вид територия: земеделска, категория: пета, начин на трайно ползване: „нива", с площ от 6780 квадратни метра, номер по предходен план № 012027;
3. Поземлен имот с идентификатор 41109.12.33 по кадастралната карта, местност: „Варнелу", вид територия: земеделска, категория: пета, начин на трайно ползване: „нива", с площ от 6000 квадратни метра, номер по предходен план № 012033;
4. Поземлен имот с идентификатор 41109.13.50 по кадастралната карта, местност: „Татарелу", вид територия: земеделска, категория: пета, начин на трайно ползване: „нива", с площ от 3344 квадратни метра, номер по предходен план № 013050;
5. Поземлен имот с идентификатор 41109.13.51 по кадастралната карта, местност: „Татарелу", вид територия: земеделска, категория: пета, начин на трайно ползване: „нива", с площ от 3206 квадратни метра, номер по предходен план № 013051;
6. Поземлен имот с идентификатор 41109.14.4 по кадастралната карта, местност: „Големите чеири", вид територия: земеделска, категория: трета, начин на трайно ползване: „нива", с площ от 1176 квадратни метра, номер по предходен план № 014004;
7. Поземлен имот с идентификатор 41109.14.26 по кадастралната карта, местност: „Големите чеири", вид територия: земеделска, категория: трета, начин на трайно ползване: „нива", с площ от 1542 квадратни метра, номер по предходен план № 014026;
8. Поземлен имот с идентификатор 41109.14.64 по кадастралната карта, местност: „Големите чеири", вид територия: земеделска, категория: трета, начин на трайно ползване: „нива", с площ от 2820 квадратни метра, номер по предходен план № 014064;
9. Поземлен имот с идентификатор 41109.14.69 по кадастралната карта, местност: „Големите чеири", вид територия: земеделска, категория: трета, начин на трайно ползване: „нива", с площ от 4779 квадратни метра, номер по предходен план № 014069;
10. Поземлен имот с идентификатор 41109.21.9 по кадастралната карта, местност: „Сърта", вид територия: земеделска, категория: четвърта, начин на трайно ползване: „нива", с площ от 5400 квадратни метра, номер по предходен план № 021009;
11. Поземлен имот с идентификатор 41109.22.46 по кадастралната карта, местност: „Сърта", вид територия: земеделска, категория: трета, начин на трайно ползване: „нива", с площ от 1499 квадратни метра, номер по предходен план № 022046;
12. Поземлен имот с идентификатор 41109.22.87 по кадастралната карта, местност: „Сърта", вид територия: земеделска, категория: трета, начин на трайно ползване: „нива", с площ от 3701 квадратни метра, номер по предходен план № 022087;
13. Поземлен имот с идентификатор 41109.22.110 по кадастралната карта, местност: „Сърта", вид територия: земеделска, категория: трета, начин на трайно ползване: „нива", с площ от 520 квадратни метра, номер по предходен план № 022110;
14. Поземлен имот с идентификатор 41109.24.54 по кадастралната карта, местност: „Джогорман", вид територия: земеделска, категория: осма, начин на трайно ползване: „нива", с площ от 3001 квадратни метра, номер по предходен план № 024054;
15. Поземлен имот с идентификатор 41109.24.58 по кадастралната карта, местност: „Джогорман", вид територия: земеделска, категория: осма, начин на трайно ползване: „нива", с площ от 2129 квадратни метра, номер по предходен план № 024058;

16. Поземлен имот с идентификатор 41109.41.8 по кадастралната карта, местност: „Двете чешми", вид територия: земеделска, категория: четвърта, начин на трайно ползване: „нива", с площ от 1272 квадратни метра, номер по предходен план № 041008;
17. Поземлен имот с идентификатор 41109.41.28 по кадастралната карта, местност: „Двете чешми", вид територия: земеделска, категория: седма, начин на трайно ползване: „нива", с площ от 478 квадратни метра, номер по предходен план № 041028;
18. Поземлен имот с идентификатор 41109.42.22 по кадастралната карта, местност: „Братовец", вид територия: земеделска, категория: трета, начин на трайно ползване: „нива", с площ от 845 квадратни метра, номер по предходен план № 042022;
19. Поземлен имот с идентификатор 41109.46.111 по кадастралната карта, местност: „Кованлъка", вид територия: земеделска, категория: шеста, начин на трайно ползване: „нива", с площ от 5722 квадратни метра, номер по предходен план № 046111;
20. Поземлен имот с идентификатор 41109.49.60 по кадастралната карта, местност: „Орта бели", вид територия: земеделска, категория: пета, начин на трайно ползване: „нива", с площ от 779 квадратни метра, номер по предходен план № 049060;
21. Поземлен имот с идентификатор 41109.56.58 по кадастралната карта, местност: „Долен бозлук чешми", вид територия: земеделска, категория: пета, начин на трайно ползване: „нива", с площ от 800 квадратни метра, номер по предходен план № 056058;
22. Поземлен имот с идентификатор 41109.12.21 по кадастралната карта, местност: „Варнелу", вид територия: земеделска, категория: пета, начин на трайно ползване: „нива", с площ от 4716 квадратни метра, номер по предходен план № 012021;
23. Поземлен имот с идентификатор 41109.22.25 по кадастралната карта, местност: „Сърта", вид територия: земеделска, категория: седма, начин на трайно ползване: „нива", с площ от 4199 квадратни метра, номер по предходен план № 022025;
24. Поземлен имот с идентификатор 41109.22.40 по кадастралната карта, местност: „Сърта", вид територия: земеделска, категория: осма, начин на трайно ползване: „нива", с площ от 5500 квадратни метра, номер по предходен план № 022040;
25. Поземлен имот с идентификатор 41109.22.122 по кадастралната карта, местност: „Сърта", вид територия: земеделска, категория: пета, начин на трайно ползване: „нива", с площ от 8349 квадратни метра, номер по предходен план № 022122;
26. Поземлен имот с идентификатор 41109.27.65 по кадастралната карта, местност: „Кор баир", вид територия: земеделска, категория: трета, начин на трайно ползване: „нива", с площ от 4500 квадратни метра, номер по предходен план № 027065;
27. Поземлен имот с идентификатор 41109.29.89 по кадастралната карта, местност: „Алишев гечит", вид територия: земеделска, категория: четвърта, начин на трайно ползване: „нива", с площ от 2350 квадратни метра, номер по предходен план № 029089;
28. Поземлен имот с идентификатор 41109.30.23 по кадастралната карта, местност: „Върби", вид територия: земеделска, категория: шеста, начин на трайно ползване: „нива", с площ от 4033 квадратни метра, номер по предходен план № 030023;
29. Поземлен имот с идентификатор 41109.31.45 по кадастралната карта, местност: „Розована", вид територия: земеделска, категория: четвърта, начин на трайно ползване: „нива", с площ от 1100 квадратни метра, номер по предходен план № 031045;
30. Поземлен имот с идентификатор 41109.33.45 по кадастралната карта, местност: „Орляк", вид територия: земеделска, категория: трета, начин на трайно ползване: „нива", с площ от 9806 квадратни метра, номер по предходен план № 033045;
31. Поземлен имот с идентификатор 41109.36.18 по кадастралната карта, местност: „Попов мост", вид територия: земеделска, категория: шеста, начин на трайно ползване: „нива", с площ от 1523 квадратни метра, номер по предходен план № 036018;
32. Поземлен имот с идентификатор 41109.37.3 по кадастралната карта, местност: „Бъшов баир", вид територия: земеделска, категория: пета, начин на трайно ползване: „нива", с площ от 4675 квадратни метра, номер по предходен план № 037003;
33. Поземлен имот с идентификатор 41109.46.19 по кадастралната карта, местност: „Кованлъка", вид територия: земеделска, категория: пета, начин на трайно ползване: „нива", с площ от 4424 квадратни метра, номер по предходен план № 046019;
34. Поземлен имот с идентификатор 41109.48.119 по кадастралната карта, местност: „Айкъна", вид територия: земеделска, категория: пета, начин на трайно ползване: „нива", с площ от 8001 квадратни метра, номер по предходен план № 048119;

- **Обща площ за отдаване под наем за село Кюлевча: 127917 кв. метра /127.917 декара/**

❖ **Землище град Плиска:**

1. Поземлен имот с идентификатор 56770.30.152 по кадастралната карта, местност: „Саламана", вид територия: земеделска, категория: пета, начин на трайно ползване: „нива", с площ от 5000 квадратни метра, номер по предходен план № 030152;
2. Поземлен имот с идентификатор 56770.30.178 по кадастралната карта, местност: „Саламана", вид територия: земеделска, категория: пета, начин на трайно ползване: „нива", с площ от 7017 квадратни метра, номер по предходен план № 030178;
3. Поземлен имот с идентификатор 56770.30.179 по кадастралната карта, местност: „Саламана", вид територия: земеделска, категория: пета, начин на трайно ползване: „нива", с площ от 7017 квадратни метра, номер по предходен план № 030179;
4. Поземлен имот с идентификатор 56770.30.180 по кадастралната карта, местност: „Саламана", вид територия: земеделска, категория: пета, начин на трайно ползване: „нива", с площ от 4678 квадратни метра, номер по предходен план № 030180;
5. Поземлен имот с идентификатор 56770.30.181 по кадастралната карта, местност: „Саламана", вид територия: земеделска, категория: пета, начин на трайно ползване: „нива", с площ от 4678 квадратни метра, номер по предходен план № 030181;
6. Поземлен имот с идентификатор 56770.30.182 по кадастралната карта, местност: „Саламана", вид територия: земеделска, категория: пета, начин на трайно ползване: „нива", с площ от 4678 квадратни метра, номер по предходен план № 030182;
7. Поземлен имот с идентификатор 56770.30.121 по кадастралната карта, местност: „Саламана", вид територия: земеделска, категория: пета, начин на трайно ползване: „нива", с площ от 5042 квадратни метра, номер по предходен план № 030121;
8. Поземлен имот с идентификатор 56770.30.122 по кадастралната карта, местност: „Саламана", вид територия: земеделска, категория: пета, начин на трайно ползване: „нива", с площ от 8944 квадратни метра, номер по предходен план № 030122;
9. Поземлен имот с идентификатор 56770.30.146 по кадастралната карта, местност: „Саламана", вид територия: земеделска, категория: пета, начин на трайно ползване: „нива", с площ от 10000 квадратни метра, номер по предходен план № 030146;
10. Поземлен имот с идентификатор 56770.30.155 по кадастралната карта, местност: „Саламана", вид територия: земеделска, категория: пета, начин на трайно ползване: „нива", с площ от 8807 квадратни метра, номер по предходен план № 030155;

- **Обща площ за отдаване под наем за град Плиска: 65861 кв. метра /65.861 декара/**

❖ **Землище село Могила:**

1. Поземлен имот с идентификатор 48773.10.139 по кадастралната карта, местност: „----", вид територия: земеделска, категория: трета, начин на трайно ползване: „нива", с площ от 4217 квадратни метра, номер по предходен план № 000139;
2. Поземлен имот с идентификатор 48773.13.25 по кадастралната карта, местност: „Дуруджик", вид територия: земеделска, категория: трета, начин на трайно ползване: „нива", с площ от 4677 квадратни метра, номер по предходен план № 013025;
3. Поземлен имот с идентификатор 48773.13.27 по кадастралната карта, местност: „Дуруджик", вид територия: земеделска, категория: трета, начин на трайно ползване: „нива", с площ от 3000 квадратни метра, номер по предходен план № 013027;
4. Поземлен имот с идентификатор 48773.13.49 по кадастралната карта, местност: „Дуруджик", вид територия: земеделска, категория: трета, начин на трайно ползване: „нива", с площ от 3568 квадратни метра, номер по предходен план № 013049; отдава се част от имота с площ от 1059 кв.метра

- **Обща площ за отдаване под наем за село Могила: 12953 кв. метра /12.953 декара/**

❖ **Землище село Златна нива:**

1. Поземлен имот с идентификатор 31084.6.215 по кадастралната карта, местност: „Долен екинлик", вид територия: земеделска, категория: трета, начин на трайно ползване: „нива", с площ от 13375 квадратни метра, номер по предходен план № 006215;
2. Поземлен имот с идентификатор 31084.6.243 по кадастралната карта, местност: „Долен екинлик", вид територия: земеделска, категория: пета, начин на трайно ползване: „нива", с площ от 12300 квадратни метра, номер по предходен план № 006243;
3. Поземлен имот с идентификатор 31084.7.122 по кадастралната карта, местност: „Долен екинлик", вид територия: земеделска, категория: пета, начин на трайно ползване: „нива", с площ от 3818 квадратни метра, номер по предходен план № 007122;

- **Обща площ за отдаване под наем за село Златна нива: 29.493 кв. метра /29.493 декара/**

❖ **Землище село Върбяне:**

1. Поземлен имот с идентификатор 12838.3.35 по кадастралната карта, местност: „Ба арда”, вид територия: земеделска, категория: трета, начин на трайно ползване: „нива”, с площ от 9590 квадратни метра, номер по предходен план № 003035;
2. Поземлен имот с идентификатор 12838.5.80 по кадастралната карта, местност: „Кара чалък”, вид територия: земеделска, категория: трета, начин на трайно ползване: „нива”, с площ от 418 квадратни метра, номер по предходен план № 005080;
3. Поземлен имот с идентификатор 12838.6.3 по кадастралната карта, местност: „Чанарджик”, вид територия: земеделска, категория: трета, начин на трайно ползване: „нива”, с площ от 2213 квадратни метра, номер по предходен план № 006003;
4. Поземлен имот с идентификатор 12838.13.3 по кадастралната карта, местност: „Саламан”, вид територия: земеделска, категория: четвърта, начин на трайно ползване: „нива”, с площ от 3642 квадратни метра, номер по предходен план № 013003;
5. Поземлен имот с идентификатор 12838.4.8 по кадастралната карта, местност: „Кошу бели”, вид територия: земеделска, категория: трета, начин на трайно ползване: „нива”, с площ от 157407 квадратни метра, номер по предходен план № 004008 /училищна нива/;
6. Поземлен имот с идентификатор 12838.4.10 по кадастралната карта, местност: „Кошу бели”, вид територия: земеделска, категория: трета, начин на трайно ползване: „нива”, с площ от 129577 квадратни метра, номер по предходен план № 004010 /училищна нива/;

- **Обща площ за отдаване под наем за село Върбяне: 302847 кв. метра /302.847 декара/**

Всичко за община Каспичан: 1041.965 дка
за отдаване под наем чрез търг през 2022 година
по изтичащи договори за наем към 01.10.2022 година

ОБЩИНСКИ СЪВЕТ - КАСПИЧАН

9930, гр.Каспичан, ул. "Мадарски конник" № 91, тел. 05351 / 74-15
e-mail: obs@ kaspichan.org

ПРОТОКОЛ № 28
22.12.2021 г.

Относно: приемане на Годишна програма за развитие на читалищната дейност в Община Каспичан за 2022г.

РЕШЕНИЕ № 413

На основание чл. 21, ал. 1, т. 12 от ЗМСМА и във връзка с чл. 26а, ал. 2 от Закона за народните читалища Общински съвет Каспичан приема Годишна програма за развитие на читалищната дейност в община Каспичан за 2022 година, съгласно приложение № 1

Настоящото решение е прието на заседание на Общински съвет Каспичан, проведено на 22.12.2021г., Протокол № 28, т. 5 от дневния ред по Предложение с ВОС № 361/09.12.2021г., при кворум от 13 общински съветника и след проведено гласуване - с 13 гласа „За", 0 гласа „Против" и 0 гласа „Въздържал се"

ПРЕДСЕДАТЕЛ НА ОбС: /П/
/ Р.ТОДОРОВА /

Разгласяване:
Вестник "Устрем": 30.12.2021г.
Интернет-страница ОБС: 30.12.2021г.
Информационно табло в сградата на община Каспичан: 30.12.2021г.

ГОДИШНА ПРОГРАМА ЗА РАЗВИТИЕ НА ЧИТАЛИЩНАТА ДЕЙНОСТ В ОБЩИНА КАСПИЧАН ЗА 2022 ГОДИНА



ДЕКЕМВРИ 2021

ГОДИШНА ПРОГРАМА ЗА РАЗВИТИЕТО НА ЧИТАЛИЩНАТА ДЕЙНОСТ В ОБЩИНА КАСПИЧАН ЗА 2022г.

I. ВЪВЕДЕНИЕ

Българското читалище е традиционна устойчива културна институция, която в същността си обединява всички дейности, които съхраняват, обогатяват и предават през поколенията българската просвета и култура. Дълбоката взаимовръзка между традиции, образование и култура е в основата на авторитета на читалищата и тяхната значимост за обществото.

Читалището, чрез многообразието от продукти, услуги и инициативи в сферата на културата, информацията, образованието, социализацията и гражданското общество, които предлага, се превръща в изключителен фактор за стимулиране на устойчивото регионално и местно развитие и съдейства за повишаване на качеството на живот на гражданите.

Годишната програма за развитие на читалищната дейност в община Каспичан се изготвя в изпълнение на чл. 26а, ал. 2 от Закона за народните читалища, въз основа на направените от читалищата в община Каспичан предложения за дейността им през 2022 година.

II. АНАЛИЗ НА РЕСУРСИТЕ

По данни на Националния статистически институт към 31.12.2017г. броят на българските читалища е 3 321, като най-много-614 са в Южен централен район, който обхваща областите Кърджали, Пазарджик, Пловдив, Смолян и Хасково. В Североизточен район, където попада и нашата община броят на читалищата е 527.

На територията на община Каспичан в съответствие със Закона за народните читалища са регистрирани и функционират 10 читалища, които разполагат с 20 щатни бройки, разпределени както следва:

- Народно читалище „Пробуда -1928" гр. Каспичан-7,5
- Народно читалище „Просвета-1911" гр.Плиска-2,5
- Народно читалище „Христо Ботев-1892" с. Марково-1
- Народно читалище „Освобождение - 1904" кв. Калугерица-1
- Народно читалище „Каменен стълб -1888" с. Кюлевча-1,5
- Народно читалище „Васил Левски-1927" с. Златна нива-1
- Народно читалище „Просвета -1874" с. Могила-2
- Народно читалище „Христо Ботев -1896" с. Каспичан-1,5
- Народно читалище "Васил Левски - 1924" с. Върбяне-1
- Народно читалище "Христо Жечев Косовски-1924" с. Косово-1

Читалищата на територията на община Каспичан разполагат с добра материална база, която включва: зрителни зали, оборудвани със сценична техника, реквизит, гримьорни, репетиционни, хранилища за реквизит и др.

По-голяма част от читалища разполагат със съвременни технически средства- озвучителна техника, копирни машини, мултимедии, съвременни информационно-комуникационни технологии и обществен достъп до компютри и интернет.

Сградите, в които се помещават читалищата на територията на община Каспичан, са актувани като общинска публична собственост, която по смисъла на Закона за народните читалища и Закона за общинската собственост е предадена за безвъзмездно ползване и стопанисване на читалищните настоятелства.

Сградите на повечето читалища в общината се нуждаят от ремонти, които общинските бюджети не могат изцяло да покрият. Най-слабите места на читалищните сгради са покривните конструкции, и системите за отопление.

Всички читалища на територията на община Каспичан разполагат със земеделска земя– собствена или предоставена им за ползване. Приходите от отдаването й под аренда са допълнителен финансов източник на средства.

Положителна черта от характеристиката на читалищата в община Каспичан е, че голяма част от тях не се ограничават само с художествената самодейност, основаваща се на традиционен фолклор, а осъзнават и прилагат и функцията на читалището като общностен център насочен към предоставяне на услуги за хора от различни групи -хора с увреждания, самотно живеещи трудно подвижни хора и други рискови групи.

Все повече читалища в общината припознават изкуството и културата като инструменти за социализация и взаимодействие с други обществени институции и социални услуги-детски градини, училища, младежки клубове.

III. ФИНАНСИРАНЕ НА ЧИТАЛИЩАТА

Източниците, от които читалищата набират средства за изпълнение на дейностите по планираната годишна програма, са регламентирани от Закона за народните читалища. Те са членски внос, културно-просветна и информационна дейност, субсидия от държавния и общинските бюджети, наеми от движимо и недвижимо имущество, дарения и завещания, други приходи, които най-често са финансиране от проекти.

ГОДИШНА ПРОГРАМА ЗА РАЗВИТИЕТО НА ЧИТАЛИЩНАТА ДЕЙНОСТ В ОБЩИНА КАСПИЧАН ЗА 2022г.

Възможностите свързани с финансиране от държавния бюджет, определени със закона за държавния бюджет за съответната година са свързани с предоставяне на средства на базата на защитени проекти пред Министерство на културата и Национален фонд „Култура".

Годишната държавна субсидия за народните читалища е насочена към осигуряване, поддържане и развитие на условия за дейността им така, че те да могат да отговорят на потребностите на гражданите в сферата на културата, образованието и социалните дейности. Чрез мрежата от читалища се делегират дейности за осъществяване на политики за осигуряване на по-широк достъп до култура, за участие в творчески дейности и в културния живот на населеното място на хора от всички възрасти и социални групи от населението, реализират се интеграционни процеси, създават се условия за неформално и самостоятелно учене през целия живот, за равен достъп до човешкото знание, за комуникация и информираност, за насърчаване на културното многообразие, за преодоляване на дискриминацията, расизма и нетолерантността, за гражданска активност, както и за приемственост между поколенията.

Годишната държавна субсидия за читалищата на територията на община Каспичан през последните четири години нараства ежегодно средно с 9% .



Източник: Бюджет община Каспичан 2018-2021г.

На основание чл.23 от Закона за народните читалища, предложенията и разпределението на предвидените средства в бюджета на общината за дейност „Читалища", се извършват от комисия, назначена със заповед на кмета на общината и съставена от представител на съответната община и всяко читалище на територията на общината, при съобразяване с критериите и показателите, утвърдени от Министъра на културата в съответствие с Механизма за разпределение на годишната субсидия за читалищата. За взетото с

мнозинство от членовете на комисията решение се подписва протокол за размера на разпределените средства.

IV. ЦЕЛИ И ПРИОРИТЕТИ

Изготвянето на Годишната програма за развитие на читалищната дейност в община Каспичан за 2022 година цели постигането на синхрон между държавната и общинските политики в областта на културата с нуждите на гражданското общество и функциите на самото читалище като културен и информационен център.

Основна цел на програмата е разширяването и разнообразяването на дейностите на читалищата на територията на община Каспичан и превръщането им в средища за поддържане и развитие на любителското изкуство, както и в ключови организации за осъществяване на регионални, местни и градски инициативи.

СТРАТЕГИЧЕСКИ ЦЕЛИ:

- Задоволяване потребностите на гражданите, свързани с развитието и обогатяването на културния живот, социалната и образователна дейност в града;
- Засилване на посредническата роля на читалищата между институциите и общността- осигуряване на технологичен достъп до електронно образование;
- Читалището като точка със специфични продукти в местните туристически маршрути;
- Съхраняване и развитие на местната културна идентичност и документиране на материалното и нематериалното културно наследство на местно равнище с помощта на новите технологии;
- Индивидуално и групово творческо развитие на деца и възрастни чрез творческа дейност. Услуги и инициативи, насърчаващи творчество, активност, инициатива и участие на местните общности (напр. творчески ателиета, работилници и т.н.);
- Услуги за хора със специфични потребности и изграждане на достъпна среда в читалищните сгради;
- Работа с деца в риск с цел преодоляване на ранното отпадане от образователната система;
- Включване на младежките клубове в подкрепа на социално насочените читалищни дейности;

- Културно многообразие и приобщаване на различни социални и етнически групи, вкл. разработване и предоставяне на специфични услуги за ромската общност: културни, образователни, компютърна грамотност и услуги, базирани на информационните и комуникационни технологии, информационни посредници (напр. попълванена административни документи) и др.
- Подкрепа и развитие на фестивалите на любителското изкуство.
- Придобиване на умения от екипа на читалището да разпознава новите потребности и ресурсите в средата за удовлетворяване на потребностите на местното население.

V. ДЕЙНОСТИ

БИБЛИОТЕЧНА ДЕЙНОСТ

През годините мисията на обществените библиотеки е свързана с ключовите за развитието на всяко общество елементи: грамотност, информация, образование, култура и гражданско участие. Тази им функция в момента се допълва от нарастващата необходимост от трансформация на информацията в знания, в помощ на образованието чрез възможностите предоставени посредством използването на съвременните информационни технологии като необходим ресурс за работа в бързо променящата се информационна среда.

През последните години се преосмисли ролята на обществената библиотека, като се възприе виждането, че е необходимо тя да се превърне в център на местната общност за информация, знания, творчество и социално включване, в пространство за учене, култура и социална комуникация

Основни задачи:

1. Извършване на качествено библиотечно-информационно обслужване.
2. Насърчаване на четенето и формиране навици за четене и култура на четенето като предоставя достъп на гражданите от ранните години до зряла възраст до разнообразни издания в печатен и електронен формат, бази данни и разнообразни източници на информация;
3. Подпомагане на формалното и неформално образование и обучение, ученето през целия живот и преодоляването на неграмотността;
4. Съдействие за социалното включване на уязвими групи и хора в неравностойно положение, като предоставя свободен достъп до ресурси и интернет и осигурява възможности за изграждане на ключови компетентности;

5. Насърчаване на икономическата активност на гражданите, като оказва помощ на безработни и търсещи работа и на представители на малкия бизнес да намерят необходимата им информация;

6. Насърчаване на културата и творчеството, които допринасят за развитието на местната среда.

ХУДОЖЕСТВЕНО-ТВОРЧЕСКА ДЕЙНОСТ

Художествено-творческата дейност в читалищата цели запазване и развитие на традиционните български ценности и фолклор, както и създаване на нови традиции, породени от нуждите на местните общности. Чрез тази дейност читалищата ще работят за привличане на младите хора и учениците към читалищните самодейни колективи, както и за осмисляне свободното време на учениците през лятната ваканция.

Основни задачи:

1. Съхраняване на фолклорните традиции с цел опазване на фолклора като част от националната ни култура.
2. Документиране и популяризиране на традициите и културните ценности на различните етноси в региона чрез различните форми на любителското творчество и участия на престижни културни събития в Общината, региона, страната.
3. Възстановка на обичаи и празници от Културния календар, /бабин ден, лазаруване, сирни заговезни, коледуване/
4. Честване годишнини на читалища.
5. Провеждане на занимания в различните художествени групи и организиране и провеждане на концертни изяви.
6. Участие в различни фолклорни и певчески фестивали и празници на регионално, областно, национално и международно ниво

В художествено-творческата дейност на читалищата широко е застъпено любителското изкуство. Многобройните школи, кръжоци, фолклорни състави, групи за изворен и автентичен фолклор, предоставят възможност на всеки не само да получава културен продукт, но и да участва в процеса на неговото създаване.

За любителското изкуство са характерни общите белези на създаването на културен продукт, които включват предназначение за всяка възрастова група, без разликата на пол, вероизповедание, етническа или религиозна принадлежност, социален статус.

ГОДИШНА ПРОГРАМА ЗА РАЗВИТИЕТО НА ЧИТАЛИЩНАТА ДЕЙНОСТ В ОБЩИНА КАСПИЧАН ЗА 2022г.

Любителското изкуство е в тясна връзка със свободното време на хората, с неформалното образование, с концепцията за учене през целия живот, като част от идеята за свободен и все по-широк достъп до културно съдържание.

Голяма част от читалищата на територията на Община Каспичан активно се включват в културния живот на страната като вземат участие в голям брой фестивали, събори, конкурси и алтернативни форми за изява на любителите артисти. Събитията се провеждат местно, регионално (областно), национално и международно ниво.

В читалищата на територията на община Каспичан най-развито е музикално-певческото художествено творчество-40% от любителските формации, следват танцовото и друго по вид любителско творчество-28% и театрално-4%.

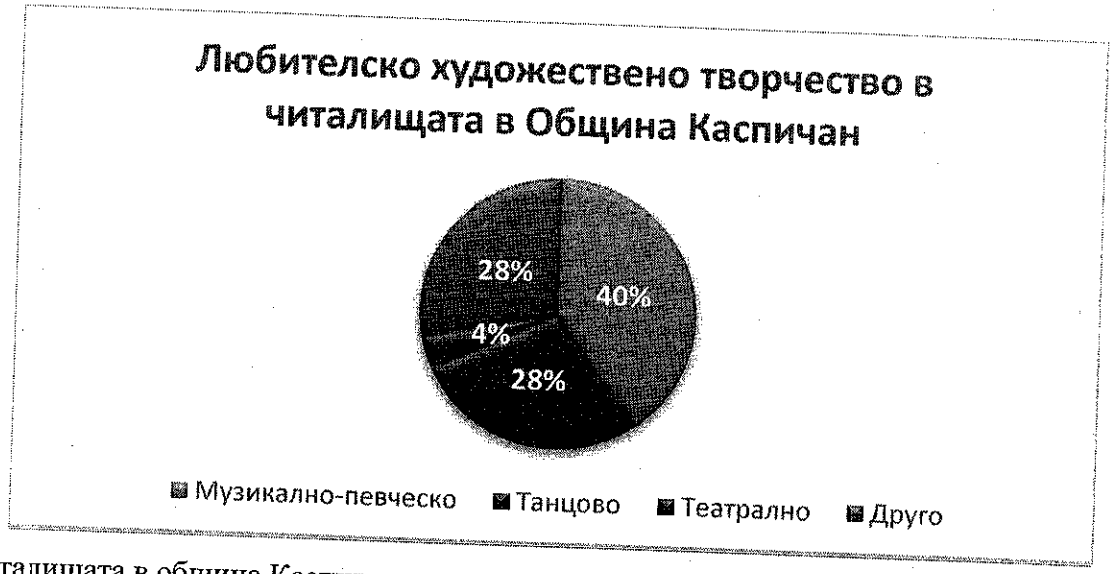

Читалищата в община Каспичан подържат следните форми на художествена самодейност:

1. ***Народно читалище „Пробуда -1928г." гр. Каспичан***
   - Театър "Каспичан"
   - Танцов състав „Настроение"
   - Детски танцов състав „Настроение" – деца
   - Детски танцов състав „Настроение" – юноши
   - Танцов състав „Каспичански ритми"
   - Детско вокално студио"Звездици"
   - Детска вокална група „Чучулига"
   - Детска вокална група „Славейче"
   - Младежки мултимедиен клуб

2. ***Народно читалище „Просвета-1911г." гр.Плиска***
   - Детска танцов състав„Здравец"

- Танцова формация „Розета"
- Детска група за възстановка на народни обичаи
- Детска певческа група „Плисковче"

3. Народно читалище „Христо Ботев-1892г." с. Марково

- към момента няма самодейни състави

4. Народно читалище „Освобождение - 1904г." кв. Калугерица

- Детско -юношеска драматично - музикална група "Звънчета"
- Лазарска фолклорна група

5. Народно читалище „Каменен стълб -1888г." с. Кюлевча

- Група за автентичен фолклор "Кюлевчански напеви"
- Клуб „Прежда и конци"

6. Народно читалище „Васил Левски-1927г." с. Златна нива

- Юношеска група за народни обичаи „Лазарки"
- Юношеска група за народни обичаи „Коледари"
- Детска вокална и танцова група „Младост"
- Фолклорна вокална група „Вечна младост"

7. Народно читалище „Просвета -1874г." с. Могила

- Фолклорна вокална група „Пей сърце"
- Коледарска група

8. Народно читалище „Христо Ботев -1896г." с. Каспичан

– към момента няма самодейни състави

9. Народно читалище "Васил Левски - 1924г." с. Върбяне

- Група за народно пеене „Черно и бяло"
- Танцова формация „Гайтани"

10. Народно читалище "Христо Жечев Косовски-1924г." с. Косово

– към момента няма самодейни състави.

КРАЕВЕДСКА ДЕЙНОСТ

Краеведската дейност в читалищата е сведена основно до събиране на сведения за родния край и популяризирането им основно сред младото поколение. По повод на свои юбилейни годишнини читалищата с представянето на читалищната дейност се представя и спецификата на отделното населено място.

VI. ИНДИКАТОРИ ЗА ОЦЕНКА ИЗПЪЛНЕНИЕТО НА ПРОГРАМАТА:

- брой нови книги;

- брой читатели;
- брой и качество на проведени празненства, концерти, честванията;
- брой организирани школи, клубове, групи, формации;
- брой участници в организираните школи, клубове, групи, формации;
- брой участия в местни, регионални, национални празници и конкурси;
- брой награди от участия в конкурси, фестивали и празници;
- брой спечелени и финансирани проекти.
- брой предложни дигитални услуги.

Съгласно чл. 26а, ал. 4 от Закона за народните читалища председателите на читалища представят ежегодно до 31 март пред кмета на общината и общинския съвет доклади за осъществените читалищни дейности в изпълнение на Програмата и за изразходваните от бюджета средства през предходната година. При отчитане на дейностите в изпълнение на Програмата ще бъдат отчетени и индикаторите за оценка на изпълнението.

VII. КУЛТУРЕН КАЛЕНДАР НА ДЕЙНОСТИТЕ НА ЧИТАЛИЩАТА В ОБЩИНА КАСПИЧАН ЗА 2022г.

КУЛТУРЕН КАЛЕНДАР НА ДЕЙНОСТИТЕ НА ЧИТАЛИЩАТА ОТ ОБЩИНА КАСПИЧАН ЗА 2022г		
КУЛТУРНА ПРОЯВА	ДАТА	ОРГАНИЗАТОР
Нова година /хора, заря/	01.01	НЧ „Каменен стълб 1888”- с. Кюлевча НЧ "Васил Левски- 1924"- с. Върбяне НЧ „Христо Косовски-1926“ с. Косово
Васильовден – сурвакане	01.01	НЧ "Васил Левски - 1927" - с. Зл. нива НЧ "Васил Левски- 1924"- с. Върбяне
100г. от рождението на Блага Димитрова- изложба на снимки и произведения	02.01	НЧ „Просвета – 1911” – гр. Плиска НЧ "Васил Левски- 1924"- с. Върбяне НЧ „Просвета-1874” – с. Могила
174 години от рождението на Христо Ботев	06.01	НЧ "Христо Ботев 1896"- с. Каспичан НЧ"Освобождение-1904" - кв. Калугерица НЧ „Просвета-1874” – с. Могила НЧ "Христо Ботев- 1892"- с. Марково НЧ "Васил Левски- 1924"- с. Върбяне НЧ „Просвета-1874” – с. Могила

ГОДИШНА ПРОГРАМА ЗА РАЗВИТИЕТО НА ЧИТАЛИЩНАТА ДЕЙНОСТ В ОБЩИНА КАСПИЧАН ЗА 2022г.

„Богоявление" / Йордановден /	06.01	НЧ "Освобождение-1904" - кв. Калугерица НЧ „Каменен стълб 1888"-с. Кюлевча
Бабинден-общоселско тържество	08.01	НЧ „Каменен стълб 1888"-с. Кюлевча НЧ „Васил Левски-1927" с. Златна нива
Ден на родилната помощ / Бабин ден /	21.01	Празникът се организира и отбелязва във всички читалища от общината.
150 години от рождението на Гоце Делчев	23.01	НЧ "Освобождение-1904" - кв. Калугерица НЧ "Васил Левски- 1924"- с. Върбяне НЧ „Просвета-1874" – с. Могила
100 години от рождението на Цветан Ангелов	28.01	НЧ "Васил Левски- 1924"- с. Върбяне
Награждаване на най-активен читател за 2020г.	30.01	НЧ "Просвета-1911"-гр. Плиска
Работилничка за изработване на картички за предстоящите празници	м. февруари	НЧ "Освобождение-1904" - кв. Калугерица
140 години от рождението на Владимир Димитров-Майстора	01.02	НЧ "Васил Левски- 1924"- с. Върбяне
100 години от рождението на Стоянка Мутафова	02.02	НЧ "Васил Левски- 1924"- с. Върбяне
Ден на пчеларя-конкурс за най-вкусен мед, родно производство	10.02	НЧ "Васил Левски- 1924"- с. Върбяне
Свети Власий	11.02	Празнична литургия, почитане паметта на загиналите във Втората световна война жители на кв. Калугерица и курбан за плодородие НЧ "Освобождение-1904" - кв. Калугерица.
„Трифон Зарезан"- изложба и дегустация на вино "Най- добър производител на вино" Пресъздаване на обичая „Зарязване"	14.02	Изложба и дегустация на вино. "Най-добър винопроизводител от реколта 2021 - "НЧ „Пробуда 1928"- гр Каспичан НЧ "Просвета-1911"-гр. Плиска НЧ "Освобождение-1904" - кв. Калугерица НЧ „Каменен стълб 1888"- с. Кюлевча НЧ „Просвета-1874" – с. Могила НЧ "Христо Ботев 1896"- с. Каспичан Конкурс „Цар на виното" НЧ "Васил Левски- 1924"- с. Върбяне. НЧ „Христо Косовски-1926" с. Косово Отбелязване и пресъздаване на обичая в читалищата от община Каспичан съвместно с Община Каспичан.
Вино и любов"-четене на българска любовна лирика	14.02	НЧ "Васил Левски-1927" с. Зл. нива НЧ "Христо Ботев- 1892"- с. Марково

ГОДИШНА ПРОГРАМА ЗА РАЗВИТИЕТО НА ЧИТАЛИЩНАТА ДЕЙНОСТ В ОБЩИНА КАСПИЧАН ЗА 2022г.

149 години от гибелта на Апостола на свободата	19.02	НЧ „Пробуда 1928”- гр Каспичан-тържество пред паметника Майка България. НЧ "Освобождение-1904" - кв. Калугерица Патронен празник в читалище „Васил Левски -1924” с. Върбяне и НЧ „Васил Левски – 1927” – с. Златна нива Отбелязване в читалищата на територията на община Каспичан.
Пролетна работилничка „Сръчни ръчички“	20.02	НЧ „Каменен стълб 1888”-с. Кюлевча
Международен ден на майчиният език	21.02	НЧ „Васил Левски- 1927“ с. Зл. Нива-литературно четене на български, турски, цигански в библиотеката с учащи.
Благотворителен базар на мартеници	20.02-28.02	НЧ „Каменен стълб 1888”- с. Кюлевча
115г. от рождението на Емилиян Станев	28.02	НЧ „Просвета – 1911” – гр. Плиска
„Ден на самодейността”	1.03	НЧ „Пробуда 1928” гр. Каспичан НЧ „Просвета – 1911” – гр.Плиска НЧ "Каменен стълб- 1888"-с. Кюлевча НЧ "Васил Левски - 1924" - с. Върбяне НЧ "Просвета- 1874"с. Могила НЧ "Освобождение-1904" - кв. Калугерица
Ден на мартеницата	1.03	Празникът се организира и отбелязва във всички читалища от общината.
ТРЕТИ МАРТ 144 години от Освобождението национален празник	3.03	Отбелязва се от всички читалища с тържества и поднасяне на венци и цветя.
Международен Ден на жената	8.03	Тържества, седенки, изложби и поздрави в читалищата на община Каспичан
Заговезни	6.03	НЧ "Васил Левски - 1924" - с. Върбяне НЧ „Христо Косовски-1926“ с. Косово
Тодоровден	12.03	НЧ „Каменен стълб 1888”- с. Кюлевча НЧ "Христо Ботев 1896"- с. Каспичан
Ден на Земята	21.03	НЧ "Освобождение-1904" - кв. Калугерица

ГОДИШНА ПРОГРАМА ЗА РАЗВИТИЕТО НА ЧИТАЛИЩНАТА ДЕЙНОСТ В ОБЩИНА КАСПИЧАН ЗА 2022г.

Първа пролет	22.03	Отбелязване настъпването на астрономическата пролет във всички читалища.
90 години от рождението на Слав Караславов	27.03	НЧ "Васил Левски- 1924"- с. Върбяне НЧ „Просвета-1874" – с. Могила
135 години от рождението на Димчо Дебелянов	28.03	НЧ „Просвета – 1911" – гр. Плиска
Международен ден на театъра	27.03	НЧ „Пробуда 1928" гр. Каспичан НЧ "Васил Левски- 1927" с. Зл. нива
Седмица на детската книга „ Сладкодумни страници"-четене на любими приказки с родителите на малките читатели	1-6.04	НЧ „Освобождение-1904" - кв. Калугерица
Ден на хумора и шегата	01.04	НЧ "Васил Левски- 1927" с. Зл. нива НЧ „Просвета – 1874" - с. Могила-Който се смее, дълго живее"-хумористична програма. НЧ "Васил Левски - 1924" - с. Върбяне
Международен ден на детската книга	02.04	НЧ "Просвета-1911"гр.Плиска НЧ "Христо Ботев 1896"- с. Каспичан НЧ "Васил Левски-1927" с. Златна нива-четене на приказки на децата от ДГ „Червената шапчица" НЧ „Просвета – 1874" - с. Могила
60 години от рождението на Петя Дубарова	02.04	НЧ "Васил Левски- 1924"- с. Върбяне
Седмица на гората	4-10.04	НЧ „Каменен стълб 1888"- с. Кюлевча
Международен ден на ромите	08.04	НЧ „Васил Левски-1927" с. Златна нива НЧ "Христо Ботев 1896"- с. Каспичан НЧ "Христо Ботев- 1892"- с. Марково
Вечер на активния читател	12.04	НЧ "Христо Ботев 1896"- с. Каспичан
Лазаровден	16.04	НЧ "Освобождение-1904" - кв. Калугерица НЧ „Просвета-1874" – с. Могила НЧ „Каменен стълб 1888"- с. Кюлевча НЧ "Васил Левски-1927" с. Зл. нива
Весела забава	18.04	НЧ „Каменен стълб 1888"- с. Кюлевча
Вече сме грамотни-запознаване на първокласниците с библиотеката	21.04.	НЧ "Христо Ботев 1896"- с. Каспичан
Седмица на детската книга и изкуствата за деца	20.04-27.04	НЧ „Васил Левски -1924" с. Върбяне
Световен ден на Земята	22.04	НЧ „Просвета – 1911" – гр. Плиска НЧ „Освобождение-1904" –кв. Калугерица

ГОДИШНА ПРОГРАМА ЗА РАЗВИТИЕТО НА ЧИТАЛИЩНАТА ДЕЙНОСТ В ОБЩИНА КАСПИЧАН ЗА 2022г.

Първа пролет		НЧ "Васил Левски - 1924" - с. Върбяне
Международен ден на книгата и авторското право	23.04	НЧ „Просвета-1874” – с. Могила
Весела забава-боядисване на великденски яйца	23.04	НЧ „Каменен стълб 1888”- с. Кюлевча
Великден	24.04	НЧ „Васил Левски-1927“ с. Златна нива НЧ „ Просвета – 1874” - с. Могила НЧ „Освобождение-1904” –кв. Калугерица НЧ „Пробуда 1928”- гр. Каспичан НЧ „Васил Левски -1924” с. Върбяне НЧ "Хр. Ботев - 1892" - с. Марково
60г. от рождението на Петя Дубарова-изложба на произведения	25.04	НЧ „Хр. Ботев – 1896”- с. Каспичан
„Весела забава“ в библиотеката	01.05.	НЧ „Каменен стълб 1888”- с. Кюлевча
Ден на труда	01.05	НЧ „Просвета – 1911” – гр. Плиска, НЧ ”Васил Левски- 1927” с. Зл. нива НЧ „Хр. Ботев – 1896”- с. Каспичан НЧ „Васил Левски -1924” с. Върбяне
Масова кръщавка на деца в Голямата базилика –гр. Плиска	01.05	Община Каспичан, Кметство град Плиска, НИАР „Плиска” НЧ „Пробуда 1928” – гр. Каспичан, Варненска и Великопреславска Митрополия
Рамазан Байрам-най вкусна баклава	02.05	НЧ "Васил Левски- 1924"- с. Върбяне
Ден на гр. Плиска-тържества посветени на Цар Борис I и регионален събор	02.05	НЧ "Просвета- 1911"-гр. Плиска, Кметство гр. Плиска съвместно с Община Каспичан
Гергьовден. Ден на храбростта и Българската армия	06.05	НЧ ”Просвета 1911” - град Плиска НЧ "Освобождение-1904" -кв. Калугерица НЧ "Васил Левски- 1927" с. Зл. нива НЧ "Хр. Ботев - 1896"- с. Каспичан НЧ „Васил Левски -1924” с. Върбяне НЧ „Христо Косовски-1926“ с. Косово НЧ "Христо Ботев- 1892"- с. Марково
9-ти май – Ден на победата над Хитлеристка Германия и край на Втората Световна Война Ден на Европа	09.05	НЧ “Пробуда-1928“гр.Каспичан-изложба на рисунки „Каспичан европейски град“ НЧ "Васил Левски-1924" с. Върбяне-патриотични песни НЧ ”Просвета 1911” - град Плиска НЧ "Освобождение-1904" - кв. Калугерица-презентация
Празник на село Каспичан. Храмов празник на църквата „Свети Николай Чудотворец” в село Каспичан	09.05	Тържество в читалище НЧ "Хр. Ботев - 1896"- с. Каспичан - Молебен и водосвет в храма на село Каспичан.

ГОДИШНА ПРОГРАМА ЗА РАЗВИТИЕТО НА ЧИТАЛИЩНАТА ДЕЙНОСТ В ОБЩИНА КАСПИЧАН ЗА 2022г.

Храмов празник и празник на квартал Калугерица	11.05	Молебен и водосвет в храма на квартал Калугерица. Тържество в читалище „Освобождение 1904" квартал Калугерица.
Св. Св. Кирил и Методий. Ден на библиотечния работник	11.05	Отбелязване на празника в НЧ "Пробуда - 1928"- гр. Каспичан Изложба "История и пътя на книгата". НЧ "Просвета 1911" – град Плиска НЧ "Васил Левски- 1927" с. Зл. нива НЧ „Васил Левски -1924" с. Върбяне НЧ "Просвета- 1874"с. Могила НЧ "Хр. Ботев - 1892" - с. Марково- „Библиотекар за един ден"
Рамазан байрам-конкурс за най-сладка баклава	13.05	НЧ "Васил Левски - 1924" - с. Върбяне
Фестивал на домашната бира	14.05	НЧ „Каменен стълб – 1888" – с. Кюлевча
Международен ден на семейството	15.05	НЧ „Васил Левски-1927" с.З латна нива
Празник на НЧ „Васил Левски-1924" с. Върбяне	21.05	НЧ „Васил Левски-1924" с. Върбяне
Ден на светите братя Кирил и Методий, на българската азбука, просвета и култура и на славянската книжовност	24.05	Празнично шествие в град Каспичан и тържества в селищата от община Каспичан.
Празник на село Марково	24.05	Тържество в НЧ "Хр. Ботев - 1892" - с. Марково. Отбелязване на празника в село Марково.
110г от смъртта на Пенчо Славейков	28.05	НЧ "Просвета- 1911" гр. Плиска НЧ "Васил Левски- 1924"- с. Върбяне НЧ „Просвета-1874" – с. Могила
Посещение на завършилите първокласници и запознаването им с правилата на библиотеката	30.05	НЧ "Просвета- 1911" гр. Плиска
Празник на село Върбяне (Спасовден)	28.05	Тържество в НЧ „Васил Левски -1924" с. Върбяне. Отбелязване на празника в село Върбяне.
ДНИ НА МОЯ ГРАД Каспичан`2022	май	НЧ "Пробуда-1928" - гр. Каспичан съвместно с Община Каспичан. Празничен концерт. Други културни и спортни прояви в общинския център.
Международен фестивал на шеговития къс разказ „Зевзек"	май	НЧ "Пробуда-1928" - гр. Каспичан
Концерт-продукция на вокално студио към НЧ "Пробуда-1928"- гр. Каспичан	май	НЧ "Пробуда-1928"-гр. Каспичан
Дни на моя град- Каспичан' 2020	май	НЧ „Пробуда 1928"- гр Каспичан

ГОДИШНА ПРОГРАМА ЗА РАЗВИТИЕТО НА ЧИТАЛИЩНАТА ДЕЙНОСТ В ОБЩИНА КАСПИЧАН ЗА 2022г.

Ден на детето	01.06	Отбелязва се във всички читалища на територията на общината.
Летни занимания в библиотеката „Весело лято, здравей!“	01.06-31.08	НЧ „Каменен стълб – 1888” – с. Кюлевча НЧ „Просвета-1874” – с. Могила
Ден на Ботев и падналите за свободата и независимостта на Отечеството.	02.06	Отбелязване на празника от читалищата в община Каспичан – витрини, викторини, беседи. Полагане на цветя пред паметниците в общината. Патронен празник на НЧ "Христо Ботев 1896"- с. Каспичан
„Ден на моето родно село” – Празник в село Могила	02.06	НЧ "Просвета- 1874"с. Могила
Спасовден-празник на с. Върбяне	02.06	НЧ "Васил Левски - 1924" - с. Върбяне
Спортен празник по повод Деня на детето	04.06	НЧ „Каменен стълб 1888”- с. Кюлевча
Свети дух-Курбан на селото и водосвет	13.06	НЧ „Васил Левски-1927“ с.Златна нива
Отбелязване на годишнина от войната през 1828-1829г.	13.06	НЧ „Каменен стълб – 1888” – с. Кюлевча
Еньовден	24.06	НЧ „Освобождение – 1904” – кв. Калугерица НЧ „Каменен стълб – 1888” – с. Кюлевча НЧ „Васил Левски-1924“ с. Върбяне НЧ "Просвета- 1911" гр. Плиска НЧ „Христо Косовски-1926“ с. Косово
Регионален фолклорен събор "Кирека пее и танцува"	юни	НЧ „Пробуда – 1928” и Община Каспичан
"Вечер на българския фолклор" - концерт на ТС "Настроение" и певческа фолклорна група към НЧ "Пробуда-1928"- гр. Каспичан	юни	НЧ "Пробуда-1928" - гр. Каспичан
„Лятна работилница за децата”	01.07-31.08	Организиране на занимания с деца в читалищата на общината и Центъра за работа с деца.
145 години от рождението на Елин Пелин	08.07	НЧ „Просвета – 1911” – гр. Плиска НЧ "Васил Левски- 1924"- с. Върбяне НЧ „Просвета-1874” – с. Могила
„Курбан Байрам” традиционен мюсюлмански празник	09.07	НЧ „Васил Левски -1924” с. Върбяне НЧ „Васил Левски-1927“ с. Зл. нива

ГОДИШНА ПРОГРАМА ЗА РАЗВИТИЕТО НА ЧИТАЛИЩНАТА ДЕЙНОСТ В ОБЩИНА КАСПИЧАН ЗА 2022г.

		НЧ "Христо Ботев 1896"- с. Каспичан
Запознаване на най-малките деца с детската книга.	13.07.	НЧ „Христо Косовски-1926“ с. Косово НЧ "Христо Ботев- 1892"- с. Марково
Весело лято, здравей – излет с най-малките деца сред природата	17.07	НЧ "Просвета- 1874"с. Могила
185г. от рождението на Васил Левски и 95г от създаването на НЧ „Васил Левски-1927“	18.07	НЧ „Освобождение-1904” –кв. Калугерица НЧ „Васил Левски-1927“ с. Зл. нива НЧ „Просвета – 1911” – гр. Плиска НЧ "Васил Левски- 1924"- с. Върбяне НЧ „Просвета-1874” – с. Могила
Илинден	20.07	НЧ „Каменен стълб 1888”-с. Кюлевча
80г. от смъртта на Никола Вапцаров	23.07	НЧ „Просвета – 1911” – гр. Плиска НЧ "Васил Левски- 1924"- с. Върбяне НЧ „Просвета-1874” – с. Могила
Тържество по повод 2г. от основаването на младежки клуб „Единство-2020“ с. Златна нива	24.07	НЧ „Васил Левски-1927“ с. Зл. нива
Детско лято в библиотеката	01-31.08	НЧ "Освобождение-1904" - кв. Калугерица
Празник на с. Кюлевча	02.08	НЧ „Каменен стълб – 1888” – с. Кюлевча
Голяма Богородица	15.08	НЧ „Васил Левски -1924” с. Върбяне
Световен ден на фотографията	19.08	НЧ "Васил Левски- 1924"- с. Върбяне
На селото сред мегдана-вечерна забава от стари времена/вечеринка/	21.08	НЧ „Васил Левски -1924” с. Върбяне
120г. от рождението на Ангел Каралийчев	21.08	НЧ „Просвета – 1911” – гр. Плиска
200г. от рождението на Добри Чинтулов	01.09	НЧ „Просвета – 1911” – гр. Плиска
ДЕН НА СЪЕДИНЕНИЕТО	06.09	Отбелязване на празника от всички читалища на територията на общината. Поднасяне на венци и цветя.
Тържествено откриване на учебната година	15.09	НЧ „Просвета – 1911” – гр. Плиска
220 години от рождението на Лайош Кошут	19.09	НЧ "Васил Левски- 1924"- с. Върбяне
Ден на независимостта на България	22.09	Изготвяне на витрини с материали по случай празника в училищата и читалищата от Община Каспичан.
100г. от смъртта на Иван Вазов	22.09	НЧ „Просвета-1874” – с. Могила НЧ „Васил Левски -1924” с. Върбяне

ГОДИШНА ПРОГРАМА ЗА РАЗВИТИЕТО НА ЧИТАЛИЩНАТА ДЕЙНОСТ В ОБЩИНА КАСПИЧАН ЗА 2022г.

Празник на с. Златна нива „Зърното, брашното и хляба“	24.09	НЧ „Васил Левски-1927“ с. Зл. нива
Празник на баницата и домашния хляб	27.09	НЧ“Освобождение-1904“ кв. Калугерица-конкурс за най-вкусна баница/хляб/
Международен ден на музиката и откриване на новия творчески сезон	01.10	НЧ“Пробуда-1928“гр.Каспичан НЧ “Васил Левски-1924“ с. Върбяне НЧ „Просвета – 1911” – гр. Плиска НЧ „Просвета-1874” – с. Могила
Ден на възрастните хора	1.10	НЧ "Освобождение- 1904" кв. Калугерица НЧ „Каменен стълб 1888”-с. Кюлевча НЧ "Васил Левски- 1927" с. Зл. нива с участието на ФГ „Вечна младост“ НЧ "Просвета- 1874"с. Могила НЧ „Васил Левски -1924” с. Върбяне НЧ „Просвета – 1911” – гр. Плиска
Световен ден на усмивката „Направи една добрина, помогни на някого да се усмихне“	03.10	НЧ „Освобождение-1904” –кв. Калугерица
Фестивал на плодородието	08.10	НЧ „Васил Левски -1924” с. Върбяне
120 години от рождението на Фани Попова-Мутафова	09.10	НЧ "Васил Левски- 1924"- с. Върбяне
Есенен фестивал на бирата	15.10	НЧ "Каменен стълб- 1888"с. Кюлевча
Димитровден-закриване на земеделската година	26.10	НЧ „Освобождение-1904” –кв. Калугерица
Ден на народните будители	01.11	НЧ “Пробуда-1928“ гр. Каспичан и СУ „Панайот Волов”- шествие НЧ „Каменен стълб – 1888” – с. Кюлевча НЧ “Васил Левски-1924“ с.Върбяне НЧ "Васил Левски- 1927" с. Зл. Нива НЧ „Просвета – 1874” - с. Могила НЧ "Христо Ботев 1896"- с. Каспичан НЧ "Христо Ботев 1892"- с. Марково
125г. от рождението на Асен Разцветников	02.11	НЧ „Просвета – 1911” – гр. Плиска
Фестивал на суджука и младото вино	06.11	НЧ „Каменен стълб 1888”-с. Кюлевча
Архангелов ден-Тържество и полагане на венци и цветя пред паметника в с. Върбяне	08.11	НЧ „Васил Левски -1924” с. Върбяне и Кметство с. Върбяне и Община Каспичан
Работилничка „Сръчни ръчички“ за изработване на коледна украса.	7-18.11	НЧ „Каменен стълб 1888”- с. Кюлевча
Международен ден на младежта	11.11	НЧ „Васил Левски-1927“ с. Зл. нива НЧ „Просвета – 1911” – гр. Плиска Съвместно с младежките клубове.

ГОДИШНА ПРОГРАМА ЗА РАЗВИТИЕТО НА ЧИТАЛИЩНАТА ДЕЙНОСТ В ОБЩИНА КАСПИЧАН ЗА 2022г.

195г. от рождението на П. Р. Славейков	17.11	НЧ „Просвета – 1911" – гр. Плиска
Световен ден на детето-годишнината от приемането на Конвенцията на ООН за правата на детето	20.11	НЧ „Освобождение-1904" –кв. Калугерица
Ден на християнското семейство	21.11	НЧ „Просвета – 1911" – гр. Плиска НЧ „Каменен стълб – 1888" – с. Кюлевча НЧ „Освобождение – 1904" – кв. Калугерица НЧ "Васил Левски- 1927" с. Зл. нива НЧ "Просвета- 1874"с. Могила НЧ „Васил Левски -1924" с. Върбяне
Никулден - Ден на дарителя	06.12	НЧ „Каменен стълб-1888"-с. Кюлевча НЧ „Васил Левски -1924" с. Върбяне Храмов празник на църковния храм в с. Върбяне НЧ „Христо Косовски-1926" с. Косово
Украсяване на Коледната елха и тържествено запалване на светлините Изложба на сурвакници	м. декември	Общински център и читалищата в общината.
Коледна работилничка „Сръчни ръчички"	18.12	НЧ „Каменен стълб – 1888" – с. Кюлевча
Посрещане на Дядо Коледа в салона на читалището с ЦДГ и всички деца от селото	23.12	НЧ "Васил Левски-1927" с. Зл. нива
Бъдни вечер-Пресъздаване на обичая „Коледуване"	24-25.12	НЧ „Просвета – 1911" – гр. Плиска НЧ „Просвета-1874" – с. Могила НЧ „Каменен стълб 1888"- с. Кюлевча НЧ „Васил Левски -1924" с. Върбяне НЧ „Васил Левски -1927" с. Зл. нива
Новогодишни тържества, концерти и коледни базари	20-31.12	Тържества по случай новогодишните празници във всички читалища на територията на общината.

VIII. ЗАКЛЮЧЕНИЕ

Неочакваната промяна на външната среда и наложената физическа и социална дистанция от COVID-19 предизвиква необходимост от трансформации в читалищните дейности и придобиване на умения от екипа на читалищата за адаптация към възникналите предизвикателства и реорганизация на част от дейностите така, че да се осигури достъп до услугите, без да се нарушават правилата за социална дистанция.

Приоритетно читалищата в община Каспичан трябва да работят за осигуряване на дигитални алтернативи за развитие на читалищните дейности в условия на криза:

- оптимизиране на процесите за обслужване от разстояние;
- популяризиране и провеждане на онлайн културни събития- конференции, уебинари, виртуални изложби, срещи, обучителни сесии, беседи и др.;
- възможност за предоставяне на информация чрез използване на дигиталните технологии-сайт на читалището, социални мрежи, електронни платформи и др.
- публикуване на видеа с танцови и музикални уроци;
- електронни услуги за деца и младежи-конкурси, викторини, кръстословици, предоставяне на информация представяща културно-историческото наследство на страната и др.

Важно условие за обогатяването и разнообразяването на читалищните дейности и разработването на нови библиотечно-информационни услуги е партньорството с други културни институции-галерии, театри, музеи, както и с образователни или обучителни институции- училища, центрове, държавни или неправителствени организации.

Изграденият капацитет, поетапните подобрения на материално-техническата база, дигитализацията и способността за вземане на гъвкави решения са основните фактори за това, читалищата да достигат до нови аудитории и да присъстват енергично в живота общността, независимо от променящите се условия на външната среда.

ЗАЛИЧЕНО
на основание
чл.4,§2 и чл.6, §3
от Регламент
(ЕС)2016/679

Изготвил:
Даниела
Мл. експерт ...ание, култура и спорт“

ОБЩИНСКИ СЪВЕТ - КАСПИЧАН

9930, гр.Каспичан, ул. "Мадарски конник" № 91, тел. 05351 / 74-15
e-mail: obs@ kaspichan.org

ПРОТОКОЛ № 28
22.12.2021 г.

Относно: актуализация на разчет за финансиране на капиталовите разходи за 2021г.

РЕШЕНИЕ № 414

1. На основание чл. 21, ал. 1, т. 6 от Закона за местното самоуправление и местната администрация, чл. 124, ал. 3 и чл. 127, ал. 1 от Закона за публичните финанси Общински съвет Каспичан приема Актуализиран разчет за финансиране на капиталовите разходи и Поименното разпределение на разходите за придобиване на дълготрайни активи и основен ремонт на Община Каспичан за 2021год., съгласно Приложение № 1
2. На основание чл. 60, ал. 1 от АПК Общински съвет Каспичан допуска предварително изпълнение на решението поради защита на важни обществени интереси

Настоящото решение е прието на заседание на Общински съвет Каспичан, проведено на 22.12.2021г., Протокол № 28, т. 6 от дневния ред по Предложение с ВОС № 358/09.12.2021г., при кворум от 13 общински съветника и след проведено поименно гласуване - с 13 гласа „За", 0 гласа „Против" и 0 гласа „Въздържал се"

ПРЕДСЕДАТЕЛ НА ОбС: /П/
/ Р.ТОДОРОВА /

Разгласяване:
Вестник "Устрем": 30.12.2021г.
Интернет-страница ОБС: 30.12.2021г.
Информационно табло в сградата на община Каспичан: 30.12.2021г.

Актуализация на Разчет за финансиране на капиталовите разходи за придобиване на дълготрайни активи и основен ремонт на община Каспичан за 2021год. през м. ноември

Приложение № 1

№ по ред в §	§, функция, дейност	Наименование на обекта	Уточнен план		Целеви субсидии и трансфери от държавния бюджет								Преходен остатък по бюджета								Собствени бюджетни средства				Други източници на финансиране /ПУДООС, заеми/		Европейски средства	
					§ 31-11		§ 31-13		§ 31-18		§ 61-01		§ 31-11		§ 31-13		§ 31-18		§ 61-01		Прех.ост.		Други СБС					
			било	става	било	става	било	става	било	става	било	става	било	става	било	става	било	става	било	става	било	става	било	става	било	става	било	става
1	2	3	4	5	6	7	8	9	10	11	12	13	14	15	16	17	18	19	20	21	24	25	26	27	28	29	30	31
		ОБЩО:	**1918990**	**1922830**	**0**	**0**	**430500**	**430500**	**8400**	**8400**	**0**	**0**	**0**	**0**	**33815**	**33815**	**0**	**0**	**18432**	**18432**	**6286**	**6286**	**61352**	**61352**	**74772**	**74772**	**1285433**	**1289273**
	5100	**Основен ремонт на дълготрайни материални активи**	**1169039**	**1169039**	**0**	**0**	**264836**	**264836**	**0**	**0**	**0**	**0**	**0**	**0**	**8226**	**8226**	**0**	**0**	**0**	**0**	**0**	**0**	**6744**	**6744**	**0**	**0**	**889233**	**889233**
Функция 01		**Общи държавни служби**	**21441**	**21441**	**0**	**0**	**9000**	**9000**	**0**	**0**	**0**	**0**	**0**	**0**	**7170**	**7170**	**0**	**0**	**0**	**0**	**0**	**0**	**5271**	**5271**	**0**	**0**	**0**	**0**
1	122	Основен ремонт на ограда на имот, общинска собственост,бивш училищен имот в с. Косово	**11 500**	**11 500**			9 000	9 000															2 500	2500				
2	122	Основен ремонт общинска сграда, бивш училищен пансион в с.Кюлевча- **Преходен**	**9941**	**9941**											7170	7170							2 771	2771				
Функция 06		**Жилищно строителство, благоустройство, комунално стопанство и опазване на околната среда**	**1106834**	**1106834**	0	0	215820	215820	0	0	0	0	0	0	308	308	0	0	0	0	0	0	1473	1473	0	0	889233	889233
1	603	Изготвяне на проекти за подмяна на водопроводи по улици в с. Марково и с. Кюлевча, съвпадащи с републикански пътища	**12000**	**12000**			12 000	12 000																				
2	603	Изготвяне на проекти за подмяна на водопроводи по улици в с. Марково и с. Косово, съгласно Решение № 165/2020г. на ОбС Каспичан	**6360**	**6360**			6 360	6 360																				
3	606	Основен ремонт ул. "Априлско въстание" в с.Марково - етап I	**35040**	**35040**			34567	34567																				
4	606	Основен ремонт ул. "Георги Вайков" в гр.Плиска	**43647**	**43647**			42 647	42647															473	473				
5	606	Рехабилитация на улична мрежа, съоръжения и принадлежностите към тях, на територията на община Каспичан (ул."Македония", ул. Добруджа", ул. "Тракия" и ул. "Симеон Велики" в гр.Каспичан; ул. "Тео Милев" и ул. "Цар Симеон" в гр.Плиска; ул."Хаджи Димитър" в с.Върбяне; ул."Кальосна" в с.Кюлевча; ул."Цар Симеон в с. Златна нива" по ДФЗ - **Преходен**	**889233**	**889233**																			1000	1000			889233	889233
6	606	Паркинг на ул." Симеон Велики" гр. Каспичан	**89308**	**89308**			89 000	89 000							308	308												

7	619	Изготвяне на проект за Благоустрояване на междублоковото пространство в кв. 18 по плана на гр. Каспичан	4380	4380			4 380	4 380																								
8	603	Основен ремонт на отводнителни канали по ул." 9-ти май", ул. "Цар Симеон", ул. "Явор" и ул. "Пирот" в с. Каспичан	24622	24622			24 622	24 622																								
9	604	ПИР ел. мрежа улично осветление ул. "Маларски конник" и ул. "Ал. Стамболийски" гр. Каспичан	2244	2244			2 244	2 244																								
Функция 08		**Икономически дейности и услуги**	**40764**	**40764**	0	0	40016	40016	0	0	0	0	0	0	748	748	0	0	0	0	0	0	0	0	0	0	0	0	0	0	0	0
1	832	Общински път SHU 2081 - /SHU 1080/ Каспичан - жп гара Каспичан -Могила - /ЛШ-2082/	40764	40764			40 016	40 016							748	748																
	5200	**Придобиване на ДМА**	**615832**	**619672**	0	0	57585	57585	8400	8400	0	0	0	0	20981	20981	0	0	0	0	6286	6286	51608	51608	74772	74772	396200	400040				
Функция 01		**Общи държавни служби**	**28610**	**28610**	0	0	10200	10200	8400	8400	0	0	0	0	0	0	0	0	0	0	0	0	10010	10010	0	0	0	0				
	52-01	**придобиване на компютри и хардуер**	**15600**	**15600**	0	0	7200	7200	8400	8400	0	0	0	0	0	0	0	0	0	0	0	0	0	0	0	0	0	0				
1	122	Придобиване на 5 бр. компютърни конфигурации и 2 бр. лаптопи за общинска администрация Каспичан	7200	7200			7 200	7 200																								
2	123	***Придобиване на таблети за Общински съвет - 14 броя***	***8400***	***8400***					***8400***	***8400***																						
	52-02	**придобиване на сгради**	**7010**	**7010**	0	0	0	0	0	0	0	0	0	0	0	0	0	0	0	0	0	0	0	0	7010	7010	0	0	0	0		
1	122	Придобиване на сграда, бивша фурна в с.Върбяне	3000	3000																					3000	3000						
2	122	Придобиване на гараж в гр. Каспичан	4010	4010																					4010	4010						
	52-03	**придобиване на друго оборудване, машини и съоръжения**	**6000**	**6000**	0	0	3000	3000	0	0	0	0	0	0	0	0	0	0	0	0	0	0	3000	3000	0	0	0	0				
1	122	Придобиване на климатични системи за общинска сграда Кметство с.Каспичан	3000	3000			3000	3000																								
2	122	Придобиване на климатични системи за общинска сграда Кметство с.Златна нива	3000	3000																												
Функция 03		**Образование**	**13200**	**17040**	0	0	0	0	0	0	0	0	0	0	0	0	0	0	0	0	0	0	3000	3000								
	52-01	**придобиване на компютри и хардуер**	**10200**	**10200**	0	0	0	0	0	0	0	0	0	0	0	0	0	0	0	0	0	0	13200	13200	0	0	0	3840				
1	322	Придобиване на 5 бр. компютърни конфигурации и 4 бр. таблети за СУ "П.Волов" гр. Каспичан	5000	5000																			10200	10200	0	0	0	0				
2	322	Придобиване на 25 бр. мултимедийни устройства за СУ "П.Волов" гр. Каспичан	1700	1700																			5000	5000								
																							1700	1700								

3	*322*	***Придобиване на 2 бр. преносими компютри за ОбУ "Хр. Ботев" с. Каспичан***	*3500*	*3500*																					*3500*	*3500*								
	52-03	придобиване на друго оборудване, машини и съоръжения	3000	3000	0	0	0	0	0	0	0	0	0	0	0	0	0	0	0	0	0	0	0	0	3000	3000	0	0	0	0				
1	*322*	***Придобиване на 1 бр. климатична система за ОбУ "Хр.Ботев" с. Каспичан***	*3000*	*3000*																					3000	3000	0	0	0	0				
	52-05	придобиване на стопански инвентар	0	3840	0	0	0	0	0	0	0	0	0	0	0	0	0	0	0	0	0	0	0	0	3000	3000								
	322	Придобиване на активи по проект BG05M2OP001 от СУ "Панайот Волов" гр. Каспичан- "Дървото и сезоните" и "Мека къща пъзел"	0	3840																							0	0	0	0	0	3840		
Функция 04		**Здравеопазване**	3600	3600	0	0	0	0	0	0	0	0	0	0	0	0	0	0	0	0	0	0	3600	3600	0	0	0	0	0	3840				
	52-03	придобиване на друго оборудване, машини и съоръжения	3600	3600	0	0	0	0	0	0	0	0	0	0	0	0	0	0	0	0	0	0	3600	3600	0	0	0	0	0	0				
1	431	Доставка и монтаж на 2бр. Комбинирани детски съоръжения	3600	3600																														
Функция 05		**Социално осигуряване, подпомагане и грижи**	2480	2480	0	0	0	0	0	0	0	0	0	0	0	0	0	0	0	0	0	0	3600	3600										
	52-03	придобиване на друго оборудване, машини и съоръжения	2480	2480	0	0	0	0	0	0	0	0	0	0	0	0	0	0	0	0	0	0	0	0	2480	2480	0	0	0	0				
1	530	Придобиване на 2 бр. климатични ситеми за ЦНСТДБУ "Слънце" гр. Каспичан	2480	2480	0	0	0	0	0	0	0	0	0	0	0	0	0	0	0	0	0	0	0	0	2480	2480	0	0	0	0				
Функция 06		**Жилищно строителство, благоустройство, комунално стопанство и опазване на околната среда**	232222	232222	0	0	47385	47385	0	0	0	0	0	0	20981	20981	0	0	0	0	2686	2686	25918	25918	74772	74772	60480	60480						
	52-06	изградена инфраструктурни обекти	232222	232222	0	0	47385	47385	0	0	0	0	0	0	20981	20981	0	0	0	0	2686	2686	25918	25918	74772	74772	60480	60480						
1	603	Канализация по ул. "Братя Миладинови" гр.Каспичан (сметна стойност 2020 - 32944лв.)	23667	23667																														
2	606	Изграждане на 2 бр. изкуствени неравности по ул. "Хан Крум" в гр. Плиска	8000	8000											20981	20981					2686	2686												
3	606	Подобряване мерките за безопасност на движението по ул. "9-ти май" в с. Каспичан	17000	17000			17000	17000															8000	8000										

| | | |

	52-06	изграждането инфраструктурни обекти	293216	496455	0	0	0	0	0	0	0	0	0	0	0	0	0	0	0	0	0	0	0	0	0	0	293216	293216
1	714	„Облагородяване и оформяне на зелената площ по ул. "Ал.Стамболийски" в гр.Каспичан	240822	240822																							240822	240822
2	714	„Изграждане на площадка за скейтборд и ролери в град Каспичан"	52394	52394																							52394	52394
	5300	Придобиване на НМДА	23040	23040	0	0	0	0	0	0	0	0	0	0	4608	4608	0	0	18432	18432	0	0	0	0	0	0	0	0
Функция 06		Жилищно строителство, благоустройство, комунално стопанство и опазване на околната среда	23040	23040	0	0	0	0	0	0	0	0	0	0	4608	4608	0	0	18432	18432	0	0	0	0	0	0	0	0
	53-09	придобиване на други нематериални дълготрайни активи	23040	23040	0	0	0	0	0	0	0	0	0	0	4608	4608	0	0	18432	18432	0	0	0	0	0	0	0	0
1	619	ОУП	23040	23040																								
		§ 10-30 Текущ ремонт	111079	111079	0	0	108079	108079	0	0	0	0	0	0	4608	4608			18432	18432								
Функция 03		Образование	25000	25000	0	0	25000	25000	0	0	0	0	0	0	0	0	0	0	0	0	0	0	3000	3000	0	0	0	0
1	337	Център за подкрепа за личностно развитие в гр. Каспичан	25000	25000			25000	25000							0	0	0	0	0	0	0	0	0	0	0	0	0	0
Функция 05		Социално осигуряване, подпомагане и грижи			0	0	10000	10000	0	0	0	0	0	0	0	0	0	0	0	0	0	0	0	0	0	0	0	0
2	525	Клуб на пенсионера в гр. Каспичан II етаж	10000	10000			10000	10000																				
Функция 06		Жилищно строителство, благоустройство, комунално стопанство и опазване на околната среда	13079	13079	0	0	13079	13079	0	0	0	0	0	0	0	0	0	0	0	0	0	0	0	0	0	0	0	0
3	606	ул. "Бистрица" кв. Калугерица	13079	13079			13079	13079																				
Функция 07		Култура, спорт, почивни дейности и религиозно дело	8000	8000	0	0	5000	5000	0	0	0	0	0	0	0	0	0	0	0	0	0	0	3000	3000	0	0	0	0
4	714	Съблекални на градски стадион "Локомотив" в гр. Каспичан	8000	8000			5000	5000															3000	3000				
Функция 08		Икономически дейности и услуги	55000	55000	0	0	55000	55000	0	0	0	0	0	0	0	0	0	0	0	0	0	0	0	0	0	0	0	0
5	832	Общински път SHU 1083 - /Плиска - Археологически резерват "Плиска"/	15000	15000			15000	15000																				
6	832	Общински път SHU 1082 - /III-2007/ Плиска -Върбяне - Граница община (Каспичан - Нови пазар) - Правенци	5000	5000			5000	5000																				
7	832	Общински път SHU 1111 /III-701/, Нови пазар-Граница община (Нови пазар - Каспичан)-Плиска / III-2007/	35000	35000			35000	35000																				

Изготвил:
инж. Женя Радев
Началник отдел

ЗАЛИЧЕНО на основание чл.4,§2 и чл.6, §3 от Регламент (ЕС)2016/679

Съгласували:
Славей Славов
Директор на Дир

ЗАЛИЧЕНО на основание чл.4,§2 и чл.6, §3 от Регламент (ЕС)2016/679

Иванка Найденова
Дйректор на Дирек

ЗАЛИЧЕНО на основание чл.4,§2 и чл.6, §3 от Регламент (ЕС)2016/679

ОБЩИНСКИ СЪВЕТ - КАСПИЧАН

9930, гр.Каспичан, ул. "Мадарски конник" № 91, тел. 05351 / 74-15
e-mail: obs@ kaspichan.org

ПРОТОКОЛ № 28
22.12.2021 г.

Относно: приемане на План-сметка за необходимите разходи за сметосъбиране, сметоизвозване, обезвреждане на битовите отпадъци в депа и поддържане чистотата на територите за обществено ползване, за 2022 година, без промяна в промилите по населени места

РЕШЕНИЕ №415

На основание чл. 21, ал. 1, т. 7 от Закона за местното самоуправление и местната администрация, чл. 62, чл. 63 и чл. 66 от Закона за местните данъци и такси и преди изтичане на срока по чл. 84, ал. 4 от Закона за публичните финанси, Общински съвет Каспичан приема План-сметка за 2022 година, съгласно Приложение №1, на община Каспичан за приходите от ТБО и разходването им по дейностите по:

- събиране, включително разделно на битови отпадъци и транспортирането им до депа или други инсталации и съоръжения за третирането им;
- придобиване на дълготрайни материални активи и осигуряване на съдове за съхраняване на битови отпадъци;
- третиране на битови отпадъци, необхванати в управлението на масовите битови отпадъци, както и проучване, проектиране, изграждане, поддържане, експлоатация, закриване и мониторинг на депата за битови отпадъци или други инсталации или съоръжения за обезвреждане, рециклиране и оползотворяване на битови отпадъци, включително отчисленията по чл. 60 и чл. 64 от Закона за управление на отпадъците;
- поддържане чистотата на уличните платна, площадите, алеите, парковите и другите територии от населените места в общината, предназначени за обществено ползване, през бюджетната 2022 година

Настоящото решение е прието на заседание на Общински съвет Каспичан, проведено на 22.12.2021г., Протокол № 28, т. 7 от дневния ред по Предложение с ВОС № 371/22.12.2021г., при кворум от 13 общински съветника и след проведено поименно гласуване - с 13 гласа „За", 0 гласа „Против" и 0 гласа „Въздържал се"

ПРЕДСЕДАТЕЛ НА ОбС: /П/
/ Р.ТОДОРОВА /

Разгласяване:
Вестник "Устрем": 30.12.2021г.
Интернет-страница ОБС: 30.12.2021г.
Информационно табло в сградата на община Каспичан: 30.12.2021г.

Приложение № 1

ПЛАН-СМЕТКА

За разходване на приходите от "Такса битови отпадъци " по видове дейности и по населени места на територията на община Касничан за бюджетната 2022г.

ПРИХОДНА ЧАСТ							РАЗХОДНА ЧАСТ												
№ по ред	Населено място	Промил	Прогноза за постъпления от недобори (при достигане на 40% събираемост на недобора)	Облог 2022г. (при достигане на 90% събираемост на облог 2022г.)	Приходи от отчисления по Нар. № 7/2013г. (ДМА и съдове)	Общо постъпления за 2022г.	I. Събиране и транспортиране на битови отпадъци да съоръжения и инсталации за тяхното третиране		II. Третиране на на битовите отпадъци в съоръжения и инсталации				III. Поддържане на чистотата на територииите за обществено ползване в населените места и селищните образуване в общината	Крайна цена на услугата за 2022г.	Контейнери (бр.)	Брой вдигания	Брой вдигания - общо за 1мес.	Количество депонирани отпадъци за 1 година (т.)
							Разходи за осигуряване на съдове за съхр. на БО, ДМА и други дейности по чистота	Събиране на битови отпадъци и транспорт до инсталации	Делонирането на БО - (35,06лв./т., с ДДС) (за 3 мес.)	Услуга по предварително третиране на битови отпадъци (за 9 мес.)	ДДС (лв.)	Отчисления за депон. по нар.№7 - 96,15лв./т., в т.ч. 95,00лв./т. и 1,15лв./т. - по споразумение (за 3 мес.)	Почистване на територии и места за обществено ползване					
1	2	3	4	5	6	7	8	9	10	11	12	13	14	15	16	17	18	19
1	гр.Касничан	9.0	52864	221501	83448	357813	83448	91275	10550	80319	18255	28932	46085	358864	226	8	1808	1203.620
2	с.Касничан	7.0	25120	33583	29544	88247	29544	15912	2290	28436	3182	6280	6100	91745	80	3	240	261.253
3	с.Могила	6.0	7878	11645	12552	32075	12552	6934	922	12081	1387	2530	2620	39026	34	3	102	105.237
4	с.Кюлевча	5.0	11694	25192	23256	60142	23256	12848	1353	22384	2570	3712	4250	70373	63	3	189	154.411
5	с.Марково	7.0	34065	15017	15888	64970	15888	8769	862	15292	1754	2365	3500	48430	43	3	129	98.375
6	с.Косово	7.0	15868	6134	7008	29010	7008	3875	347	6745	775	952	2500	22201	19	3	57	39.593
7	гр.Плиска	5.0	15705	67055	40608	123368	40608	22433	3519	39085	4487	9651	10950	130733	110	3	330	401.495
8	с.Златна нива	6.5	16320	12290	14762	43372	14762	8157	1122	14209	1631	3078	3600	46561	40	3	120	128.065
9	с.Върбяне	7.0	19010	17419	12934	49363	12934	7137	946	12449	1427	2595	2940	40428	35	3	105	107.951
	ОБЩО:	X	198524	409836	240000	848360	240000	177340	21913	231000	35468	60094	82545	848360	650	X	3080	2500.000

КМЕТ
НА ОБЩИНА КАСНИЧАН: .....
/Милена Недева/

ЗАЛИЧЕНО на основание чл.4,§2 и чл.6, §3 от Регламент (ЕС)2016/679

ОБЩИНСКИ СЪВЕТ - КАСПИЧАН

9930, гр.Каспичан, ул. "Мадарски конник" № 91, тел. 05351 / 74-15
e-mail: obs@ kaspichan.org

П Р О Т О К О Л № 28
22.12.2021 г.

Относно: вземане на решение за придобиване от Община Каспичан на безвъзмездно управление по реда на чл. 12, ал. 4, т. 1 от Закона за културното наследство върху Археологически резерват "Ранно средновековен град Плиска", гр. Плиска, общ. Каспичан, обл. Шумен

Р Е Ш Е Н И Е № 416

На основание чл. 21, ал. 1, т. 8 от Закона за местното самоуправление и местната администрация, чл. 12, ал. 4, т. 1 от Закона за културното наследство, във връзка с чл. 15, ал. 2 от Закона за държавната собственост и чл. 6, ал. 2 от Правилника за прилагане на Закона за държавната собственост, Общински съвет Каспичан:

1. Дава съгласие Община Каспичан да придобие безвъзмездно управление по реда на чл. 12, ал. 4, т. 1 от Закона за културното наследство, за срок от 10 години върху „Археологически резерват „Ранно средновековен град Плиска“ – реална част“, от териториалния обхват на резервата, находящ се в землището на гр. Плиска, общ. Каспичан, обл. Шумен, подробно описан в АИДС № 1705/05.08.2020г., утвърден от Министъра на регионалното развитие и благоустройството
2. Упълномощава Кмета на Общината да извърши всички необходими фактически и правни действия по безвъзмездно предоставяне за управление на имота по т. 1 от решението
3. На основание чл. 60, ал. 1 от АПК Общински съвет Каспичан допуска предварително изпълнение на решението поради защита на важни обществени интереси

Настоящото решение е прието на заседание на Общински съвет Каспичан, проведено на 22.12.2021г., Протокол № 28, т. 8.1 от дневния ред по Предложение с ВОС № 363/13.12.2021г., при кворум от 13 общински съветника и след проведено поименно гласуване - с 13 гласа „За“, 0 гласа „Против“ и 0 гласа „Въздържал се“

ПРЕДСЕДАТЕЛ НА ОбС: /П/
/ Р.ТОДОРОВА /

Разгласяване:
Вестник “Устрем“: 30.12.2021г.
Интернет-страница ОБС: 30.12.2021г.
Информационно табло в сградата на община Каспичан: 30.12.2021г.

ОБЩИНСКИ СЪВЕТ - КАСПИЧАН

9930, гр.Каспичан, ул. "Мадарски конник" № 91, тел. 05351 / 74-15
e-mail: obs@ kaspichan.org

ПРОТОКОЛ № 28
22.12.2021 г.

Относно: приемане на решение за награждаване на талантливи деца от Община Каспичан с награда на Общински съвет Каспичан „Млад талант"

РЕШЕНИЕ № 417

1. На основание чл. 21, ал. 1, т. 6 и т. 23 от Закона за местното самоуправление и местната администрация Общински съвет Каспичан награждава с Грамота „Млад талант" и сумата от 185лв. децата от Слушателски клуб „Приятели на Китай" при ЦПЛР-ЦРД гр. Каспичан, получили специална награда на конкурса „80 години в ефир" на Българската редакция на Китайската медийна група

2. На основание чл. 60, ал. 1 от АПК Общински съвет Каспичан допуска предварително изпълнение на решението, с оглед приключване на бюджетната година

Настоящото решение е прието на заседание на Общински съвет Каспичан, проведено на 22.12.2021г., Протокол № 28, т. 8.2 от дневния ред по Предложение с ВОС № 367/14.12.2021г., при кворум от 13 общински съветника и след проведено поименно гласуване - с 13 гласа „За", 0 гласа „Против" и 0 гласа „Въздържал се"

ПРЕДСЕДАТЕЛ НА ОбС: /П/
/ Р.ТОДОРОВА /

Разгласяване:
Вестник "Устрем": 30.12.2021г.
Интернет-страница ОБС: 30.12.2021г.
Информационно табло в сградата на община Каспичан: 30.12.2021г.

ОБЩИНСКИ СЪВЕТ - КАСПИЧАН

9930, гр.Каспичан, ул. "Мадарски конник" № 91, тел. 05351 / 74-15
e-mail: obs@ kaspichan.org

П Р О Т О К О Л № 28
22.12.2021 г.

Относно: одобряване на пазарна оценка за сключване на предварителен договор по реда на чл. 15, ал. 3 и ал. 5 от Закона за устройство на територията за поземлен имот с проектен номер 36590.506.815 по кадастралната карта и кадастралните регистри на село Каспичан

Р Е Ш Е Н И Е № 418

1. На основание чл. 6, ал. 1 от Закона за общинската собственост, Общински съвет Каспичан обявява за частна общинска собственост 35 квадратни метра от улица „Добри Войников“ село Каспичан, поради отпаднало предназначение за улица, след изменение на Подробния устройствен план-План за регулация с обхват на част от квартал 102 по плана на село Каспичан, одобрено със Заповед РД-25-495/13.10.2021 година на Кмета на община Каспичан, в рамките на проектен имот с идентификатор 36590.506.815 по скица-проект №15-1257322/19.11.2021 година за изменение на КККР за поземлен имот с идентификатор 36590.506.767

2. На основание чл. 21, ал. 1, т. 8 и т. 12 от ЗМСМА, във връзка с чл. 8, ал. 9 от Закона за общинската собственост, Общински съвет Каспичан актуализира годишната Програма за управление и разпореждане с общински имоти - собственост на община Каспичан за 2021 година, приета с Решение № 247 от Протокол 15/18.12.2020 година, като допълва раздел III „Описание на имотите, които общината има намерение да продаде“ и създава точка 21 със следния текст:

дворно място с площ от 35 квадратни метра /тридесет и пет квадратни метра/, които се предават от улица „Добри Войников“ село Каспичан към УПИ Х-326 от квартал 102 по плана за регулация на село Каспичан, собственост на Севджан Юсеин по Нотариален акт № 170, том I, рег.№1015, дело 135 от 04.06.2021 година

3. На основание чл. 21, ал. 1, т. 8 от ЗМСМА, във връзка с чл. 35, ал. 4, т. 2 от Закона за общинската собственост и чл. 35, ал. 1 и 2 от Наредбата за реда за придобиване, управление и разпореждане с общинско имущество, Общински съвет Каспичан приема решение за продажба, без търг или конкурс, на дворно място с площ от 35 квадратни метра /тридесет и пет квадратни метра/, които се предават от улица „Добри Войников“ село Каспичан към УПИ Х-326 от квартал 102 по плана за регулация на село Каспичан, собственост на Севджан Юсеин по Нотариален акт № 170, том I, рег.№1015, дело 135 от 04.06.2021 година

4. На основание чл. 41, ал. 2 от Закона за общинската собственост, Общински съвет Каспичан одобрява пазарната цена, предложена от лицензиран оценител в размер на 220.00 лева /двеста и двадесет лева/, без ДДС

5. Общински съвет Каспичан задължава Кмета на Общината да сключи предварителен договор по чл. 15, ал. 3 и ал. 5 от ЗУТ със Севджан Юсеин от село Каспичан и след заплащане на цената и влизане в сила на изменението на ПУП-ПР, да сключи окончателен договор

Настоящото решение е прието на заседание на Общински съвет Каспичан, проведено на 22.12.2021г., Протокол № 28, т. 8.3 от дневния ред по Докладна записка с ВОС № 365/14.12.2021г., при кворум от 13 общински съветника и след проведено поименно гласуване - с 13 гласа „За“, 0 гласа „Против“ и 0 гласа „Въздържал се“

ПРЕДСЕДАТЕЛ НА ОбС: /П/
/ Р.ТОДОРОВА /

Разгласяване:
Вестник “Устрем“: 30.12.2021г.
Интернет-страница ОБС: 30.12.2021г.
Информационно табло в сградата на община Каспичан: 30.12.2021г.

ОБЩИНСКИ СЪВЕТ - КАСПИЧАН

9930, гр.Каспичан, ул. "Мадарски конник" № 91, тел. 05351 / 74-15
e-mail: obs@ kaspichan.org

ПРОТОКОЛ № 28
22.12.2021 г.

Относно: определяне на допълнителни възнаграждения на кмет на община и кметове по населени места при община Каспичан

РЕШЕНИЕ № 419

1. На основание чл. 21, ал. 1, т. 5 от ЗМСМА, във връзка с чл. 19, ал. 1, т. 5 от Наредбата за заплатите на служителите в държавната администрация, Общински съвет Каспичан определя допълнително възнаграждение на кмета на община Каспичан и кметовете на кметства при община Каспичан за 2021г. в размер на 350.00 /триста и петдесет/ лева

2. На основание чл. 60, ал. 1 от АПК Общински съвет Каспичан допуска предварително изпълнение на решението, с оглед приключване на бюджетната година

Настоящото решение е прието на заседание на Общински съвет Каспичан, проведено на 22.12.2021г., Протокол № 28, т. 8.4 от дневния ред по Предложение с ВОС № 369/21.12.2021г., при кворум от 13 общински съветника и след проведено поименно гласуване - с 13 гласа „За", 0 гласа „Против" и 0 гласа „Въздържал се"

ПРЕДСЕДАТЕЛ НА ОбС: /П/
/ Р.ТОДОРОВА /

Разгласяване:
Вестник "Устрем": 30.12.2021г.
Интернет-страница ОБС: 30.12.2021г.
Информационно табло в сградата на община Каспичан: 30.12.2021г.

ОБЩИНСКИ СЪВЕТ - КАСПИЧАН

9930, гр.Каспичан, ул. "Мадарски конник" № 91, тел. 05351 / 74-15
e-mail: obs@ kaspichan.org

П Р О Т О К О Л № 28
22.12.2021 г.

Относно: отпускане на еднократна финансова помощ на М. Ц.

Р Е Ш Е Н И Е № 419

1. На основание чл. 21, ал. 1, т. 6 от ЗМСМА, Общински съвет Каспичан отпуска еднократна финансова помощ в размер на 300.00 /триста/ лева на М. Ц. от гр. Плиска
2. Средствата по т. 1 да бъдат отразени в дейност 2122 "Общинска администрация" в § 42-14 „Обезщетения и помощи по решение на Общински съвет" в отчета за касовото изпълнение на бюджета на общината за 2021г.
3. На основание чл. 60, ал. 1 от АПК Общински съвет Каспичан допуска предварително изпълнение на решението, с оглед приключване на бюджетната година

Настоящото решение е прието на заседание на Общински съвет Каспичан, проведено на 22.12.2021г., Протокол № 28, т. 8.5 от дневния ред по Докладна записка с ВОС № 364/14.12.2021г., при кворум от 13 общински съветника и след проведено поименно гласуване - с 11 гласа „За", 0 гласа „Против" и 2 гласа „Въздържал се"

ПРЕДСЕДАТЕЛ НА ОбС: /П/
/ Р.ТОДОРОВА /

Разгласяване:
Вестник "Устрем": 30.12.2021г.
Интернет-страница ОБС: 30.12.2021г.
Информационно табло в сградата на община Каспичан: 30.12.2021г.